

Swarzędz, 23.11.2023 r.

**Burmistrz**

**Miasta i Gminy Swarzędz**

Nr sprawy: **WAU.4123.1.2023-2**

Przy odpowiedzi prosimy powołać się  
na nasz numer sprawy

**Według rozdzielnika**

## **ZAWIADOMIENIE**

Działając na podstawie § 18 b ust. 1 rozporządzenia Ministra Kultury i Dziedzictwa Narodowego z dnia 26.05.2011 r. w sprawie prowadzenia rejestru zabytków, krajowej, wojewódzkiej i gminnej ewidencji zabytków oraz krajowego wykazu zabytków skradzionych lub wywiezionych za granicę niezgodnie z prawem (tekst jednolity Dz. U. z 2021 r., poz. 56), w nawiązaniu do art. 22 ust. 4 ustawy z dnia 23.07.2003 r. o ochronie zabytków i opiece nad zabytkami (tekst jednolity Dz. U. z 2022 r. poz. 840 ze zmianami) oraz po osiągnięciu pozytywnej opinii Powiatowego Konserwatora Zabytków, Burmistrz Miasta i Gminy Swarzędz informuje o zamiarze wyłączenia z gminnej ewidencji zabytków następujących kart adresowych zabytków:

**SWARZĘDZ**

- DOM NR 11 (OB. RUINA), Plac Niezłomnych 11, 62-020 Swarzędz.

**SWARZĘDZ**

- DOM NR 20 (dawn. nr 5), ul. Warszawska 20, 62-020 Swarzędz.

**SWARZĘDZ**

- DOM NR 5, ul. Nowy Świat 5, 62-020 Swarzędz.

Zgodnie z § 18 b ust. 3 rozporządzenia niniejsze zawiadomienie umieszcza się na stronie Biuletynu Informacji Publicznej Urzędu Miasta i Gminy w Swarzędzu.

Zgodnie z § 18 b ust. 4 rozporządzenia Burmistrz zawiadamia właściciela lub posiadacza zabytku, na co najmniej 14 dni przed planowanym terminem wyłączenia karty adresowej zabytku z gminnej ewidencji zabytków.

Z upoważnienia Burmistrza  
Pierwszy Zastępca Burmistrza  
Miasta i Gminy Swarzędz

Grzegorz Wierka.....  
podpis i pieczęć imienna

Załączniki:

1. Karty GEZ.

Otrzymują:

1. Strony według rozdzielnika w aktach sprawy.
2. Biuletyn Informacji Publicznej.
3. a/a.

Sprawę prowadzi:

Katarzyna Broniarczyk  
tel. 61 65 12 314

GEZ

# KARTA ADRESOWA ZABYTKU NIERUCHOMEGO

3. Miejscowość

**SWARZĘDZ**

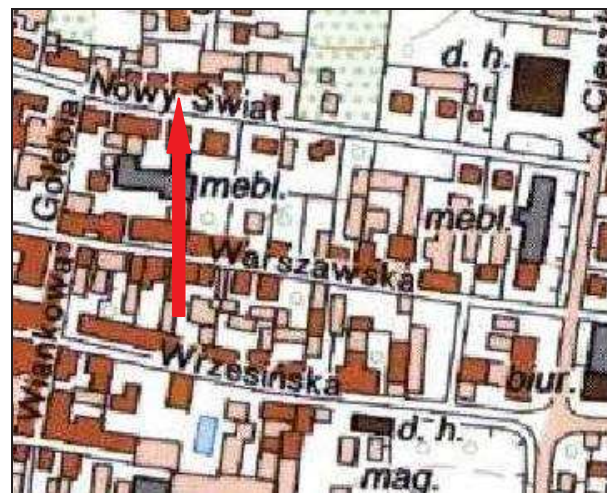
1. Nazwa

**DOM NR 5**

2. Czas powstania

**XIX/XX w.**

8. Fotografia z opisem wskazującym orientację albo mapa z zaznaczonym stanowiskiem archeologicznym



4. Adres

**Nowy Świat 5,  
62-020 Swarzędz**

5. Przynależność administracyjna

województwo **wielkopolskie**

powiat **poznański**

gmina **loco**

6. Formy ochrony

Budynek	mieszk. nr 5	SWARZĘDZ	
ul.	Nowy Świat	miasto	
wł.	Urząd M. i Gminy	woj. poznańskie	
mur,	XIX/XX w.		
d. pow.	Poznań	d. woj.	poznańskie
Nr rejestru		z. dn.	
ODZ			
BDZ			



7. Opracowanie karty (autor, data i podpis)

**Przemysław Bobrowski kwiecień 2017 r.**

GEZ

# KARTA ADRESOWA ZABYTKU NIERUCHOMEGO

3. Miejscowość

**SWARZĘDZ**

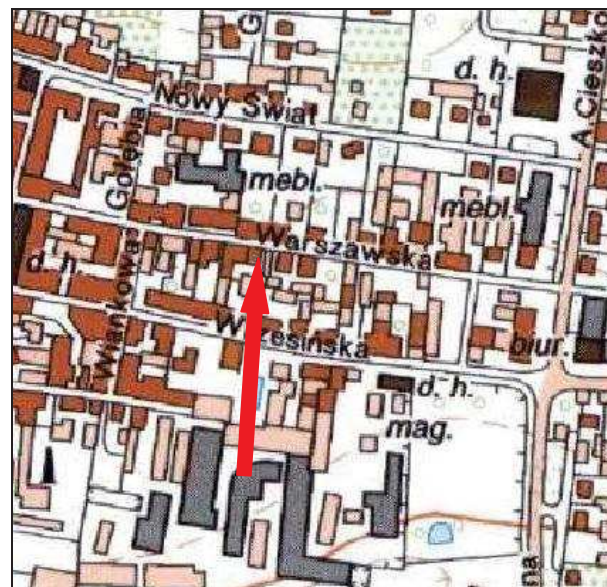
1. Nazwa

**DOM NR 20 (dawn. nr 5)**

2. Czas powstania

**XVIII/ XIX w.,  
przebud. ok. poł. XIX w.**

8. Fotografia z opisem wskazującym orientację albo mapa z zaznaczonym stanowiskiem archeologicznym



4. Adres

**Ul. Warszawska 20,  
62-020 Swarzędz**

5. Przynależność administracyjna

województwo **wielkopolskie**

powiat **poznański**

gmina **loco**

6. Formy ochrony

**Nr rej. zabytków 1192/A z 24.07.1970 r.**

Dom  
ul. Warszawska *10b. 20*  
mur., XVIII/XIX w.

SWARZĘDZ  
miasto  
woj. poznańskie

d.pow. Poznań, woj. poznańskie

nr rejestru *1492/A* z dn. *24. 07. 70*

ODZ ● ● SP

BDZ ● ●



7. Opracowanie karty (autor, data i podpis)

**Przemysław Bobrowski kwiecień 2017 r.**

GEZ

# KARTA ADRESOWA ZABYTKU NIERUCHOMEGO

3. Miejscowość

**SWARZĘDZ**

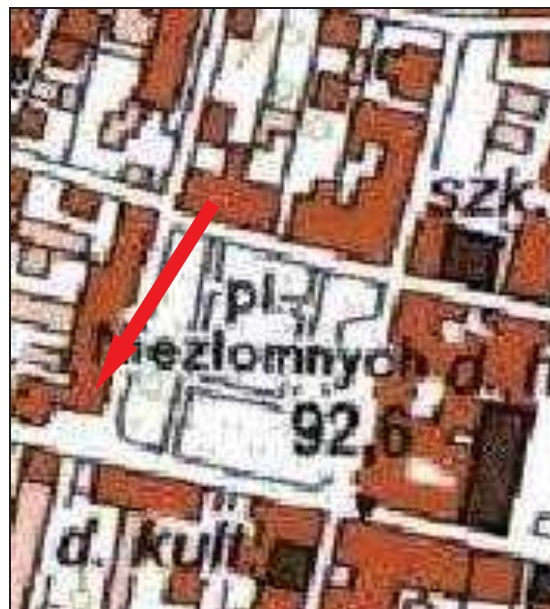
1. Nazwa

**DOM NR 11 ( OB. RUINA)**

2. Czas powstania

**1 poł. XIX w.**

8. Fotografia z opisem wskazującym orientację albo mapa z zaznaczonym stanowiskiem archeologicznym



4. Adres

**Plac Niezłomnych 11,  
62-020 Swarzędz**

5. Przynależność administracyjna

województwo **wielkopolskie**

powiat **poznański**

gmina **loco**

6. Formy ochrony

7. Opracowanie karty (autor, data i podpis)

**Przemysław Bobrowski kwiecień 2017 r.**