


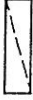

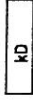


ZMIANA MIEJSCOWEGO PLANU OGÓLNEGO  
ZAGOSPODAROWANIA PRZESTRZENNEGO  
GMINY SWARZĘDZ OBEJMUJĄCA DZIAŁKĘ  
POŁOŻONĄ W SOKOLNIKACH GWIAZDOWSKICH  
PRZY UL. SOKOLNICKIEJ I OZNACZONĄ NR  
GEODEZYJNYM 48/2.

SKALA 1 : 1000

OZNACZENIA

-  GRANICA OPRACOWANIA I OBOWIĄZYWANIA PLANU
-  LINIE ROZGRANICZAJĄCE TERENY O RÓŻNYCH FUNKCJACH I RÓŻNYM SPOSOBIE UŻYTKOWANIA
-  NIEPRZEKRACZALNE LINIE ZABUDOWY
-  LINIE PROPONOWANEGO PODZIAŁU WEWNĘTRZNEGO
-  TERENY ZABUDOWY MIESZKANIOWEJ Z DZIAŁALNOŚCIĄ GOSPODARCZĄ
-  TERENY KOMUNIKACJI

PRZEWODNICZĄCA  
RADY MIEJSKIEJ  
*Anna Tomicka*  
mgr Anna Tomicka

ZESPÓŁ AUTORSKI	
mgr inż. arch. Piotr Kozłowski (upr. urbanistyczne nr 1485/96)	<i>Piotr Kozłowski</i>
proj. Beata Bączyk	

