

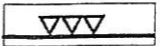



ZMIANA MIEJSCOWEGO PLANU OGÓLNEGO
ZAGOSPODAROWANIA PRZESTRZENNEGO
GMINY SWARZĘDZ OBEJMUJĄCEJ DZIAŁKI
POŁOŻONE W RABOWICACH PRZY
UL. ŚWIERKOWEJ I OZNACZONE NR EWID. 67/5,
67/4 ORAZ DZIAŁKĘ 67/6

SKALA 1:5000

OZNACZENIA

-  GRANICE OPRACOWANIA
-  LINIE ROZGRANICZAJĄCE TERENY O RÓŻNYM SPOSOBIE ZAGOSPODAROWANIA I RÓŻNYCH FUNKCJACH
-  NIEPRZEKRACZALNA LINIA ZABUDOWY
-  TEREN DZIAŁALNOŚCI GOSPODARCZEJ

XXX/368/2001

Załącznik do Uchwały nr.....
Rady Miejskiej w Swarzędzu z
dnia.....

ZESPÓŁ AUTORSKI	
mgr inż. arch. Piotr Kozłowski	
proj. Beata Bączyk	

44

Inspektor ds. budownictwa
Dariusz Gronowski

PRZEWODNICZĄCA
RADY MIEJSKIEJ
Anna Tomicka
mgr Anna Tomicka

