







MAPA ZASADNICZA

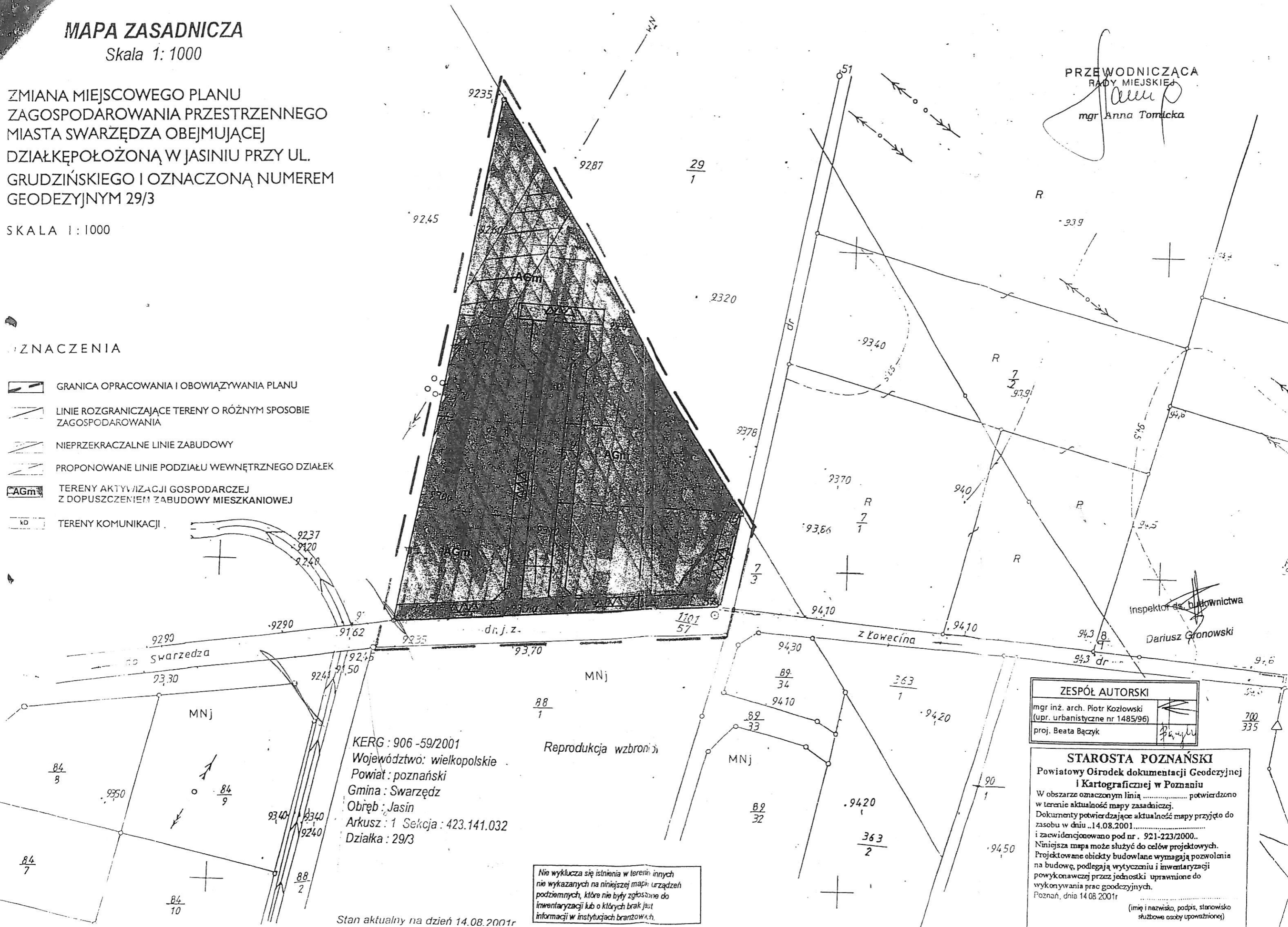
Skala 1:1000

ZMIANA MIEJSCOWEGO PLANU
ZAGOSPODAROWANIA PRZESTRZENNEGO
MIASTA SWARZĘDZA OBEJMUJĄCEJ
DZIAŁKĘ POŁOŻONĄ W JASINIU PRZY UL.
GRUDZIŃSKIEGO I OZNACZONĄ NUMEREM
GEODEZYJNYM 29/3

SKALA 1:1000

OZNACZENIA

-  GRANICA OPRACOWANIA I OBOWIĄZYWANIA PLANU
-  LINIE ROZGRANICZAJĄCE TERENY O RÓŻNYM SPOSOBIE ZAGOSPODAROWANIA
-  NIEPRZEKACZALNE LINIE ZABUDOWY
-  PROPONOWANE LINIE PODZIAŁU WEWNĘTRZNEGO DZIAŁEK
-  TERENY AKTYWIZACJI GOSPODARCZEJ Z DOPUSZCZENIEM ZABUDOWY MIESZKANIOWEJ
-  TERENY KOMUNIKACJI



PRZEWODNICZĄCA
RADY MIEJSKIEJ
Anna Tomicka
mgr Anna Tomicka

inspektor ds. budownictwa
Dariusz Gronowski

KERG : 906 -59/2001
Województwo: wielkopolskie
Powiat : poznański
Gmina : Swarzędz
Obręb : Jasin
Arkusz : 1 Sekcja : 423.141.032
Działka : 29/3

Reprodukcja wzbroniona

nie wyklucza się istnienia w terenie innych nie wykazanych na niniejszej mapie urządzeń podziemnych, które nie były zgłoszone do inwentaryzacji lub o których brak jest informacji w instytucjach branżowych.

Stan aktualny na dzień 14.08.2001r

ZESPÓŁ AUTORSKI
mgr inż. arch. Piotr Kozłowski
(upr. urbanistyczne nr 1485/96)
proj. Beata Bączek

STAROSTA POZNAŃSKI
Powiatowy Ośrodek dokumentacji Geodezyjnej i Kartograficznej w Poznaniu
W obszarze oznaczonym linią potwierdzono w terenie aktualność mapy zasadniczej. Dokumenty potwierdzające aktualność mapy przyjęto do zasobu w dniu 14.08.2001 i zaewidencjonowano pod nr. 921-223/2000.
Niniejsza mapa może służyć do celów projektowych. Projektowane obiekty budowlane wymagają pozwolenia na budowę, podlegają wytyczeniu i inwentaryzacji powykonawczej przez jednostki uprawnione do wykonywania prac geodezyjnych.
Poznań, dnia 14.08.2001r
(imię i nazwisko, podpis, stanowisko służbowe osoby upoważnionej)