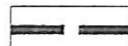


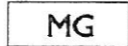






MAPA ZASADNICZA
Skala 1:1000

ZMIANA MIEJSCOWEGO PLANU ZAGOSPODAROWANIA PRZESTRZENNEGO GMINY SWARZĘDZ OBEJMUJĄCEJ CZĘŚĆ DZIAŁEK POŁOŻONYCH W JANIKOWIE W REJONIE ULICY GNIĘŹNIEŃSKIEJ I OZNACZONYCH NUMERAMI GEODEZYJNYMI 215/2, 216/2, 217/2

SKALA 1:1000

OZNACZENIA

-  GRANICE OPRACOWANIA
-  LINIE ROZGRANICZAJĄCE TERENY O RÓŻNYM SPOSOBIE ZAGOSPODAROWANIA I RÓŻNYCH FUNKCJACH
-  TEREN AKTYWIZACJI GOSPODARCZEJ
-  TERENY ZABUDOWY MIESZKANIOWEJ Z DZIAŁALNOŚCIĄ GOSPODARCZĄ
-  TERENY UPRAW ROLNYCH
-  PAS ZIELENI IZOLACYJNEJ
-  LINIA WYSOKIEGO NAPIĘCIA 110 KV
-  STREFA OGRANICZONEGO UŻYTKOWANIA

Załącznik do Uchwały Nr.....
Rady Miejskiej w Swarzędzu
z dnia

Inspektor ds. budownictwa

Dariusz Gronowski

PRZEWODNICZĄCA
RADY MIEJSKIEJ

mgr Anna Tomasz

ZESPÓŁ AUTORSKI

mgr inż. arch Piotr Kozłowski (upr.nr 1485/96)

arch Beata Bączyk