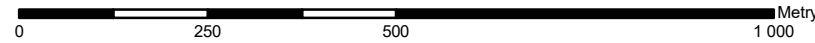




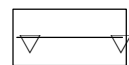


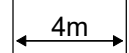
Miejscowy plan zagospodarowania przestrzennego "Rejon ulic: Bocianiej, Borówkowej i Dzikiej w Sarbinowie".

Skala 1 : 1 000

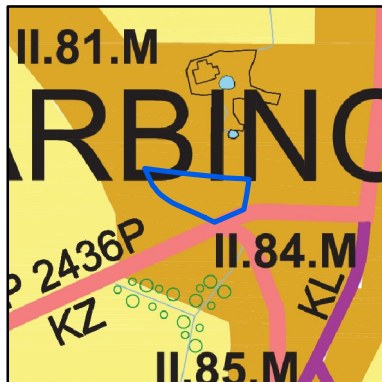


Załącznik Nr 1 do Uchwały Nr II/21/2018 Rady Miejskiej w Swarzędzu z dnia 27 listopada 2018 r.



Oznaczenia:

-  Granica obszaru objętego planem
-  Linie rozgraniczające tereny o różnym przeznaczeniu lub różnych zasadach zagospodarowania
-  Nieprzekraczalne linie zabudowy
-  **MN** Teren zabudowy mieszkaniowej jednorodzinnej
-  **MN/U** Teren zabudowy mieszkaniowej jednorodzinnej lub zabudowy usługowej
-  4m Linie wymiarowe, wartości wyrażone w metrach

Wyrys ze Studium uwarunkowań i kierunków zagospodarowania Gminy Swarzędz Skala 1 : 10 000



Oznaczenia:

-  **M** Tereny zabudowy mieszkaniowej
-  Granica obszaru objętego planem

