

**UCHWAŁA NR XIII/75/2003**  
**Rady Miejskiej w Swarzędzu**  
**z dnia 27 sierpnia 2003 r.**

w sprawie: nadania nazw ulicom na terenie miasta Swarzędza.

Na podstawie art. 18 ust. 2 pkt 13 ustawy z dnia 8 marca 1990 r. o samorządzie gminnym /tj. z 2001 r. Dz. U. Nr 142, poz. 1591 z późniejszymi zmianami/

**Rada Miejska uchwala co następuje:**

**§ 1.**

1. Nadaje się nazwę ulicom, położonym w Swarzędzu, które nie posiadały nazw:
  - **KUPIECKA** - oznaczonej według ewidencji gruntów jako działka nr 3787,
  - **KRAWIECKA** – oznaczonej według ewidencji gruntów jako działka nr 3129/28 i 3129/49.
2. Szczegółowe położenie ulicy uwidocznione jest na kserograficznym pomniejszeniu mapy sieci ulic, stanowiącej załącznik graficzny do niniejszej uchwały.
3. Ustalenia zawarte w pkt 1 i 2 podlegają przeniesieniu na mapę zasadniczą.

**§ 2.**

Wykonanie uchwały powierza się Burmistrzowi Miasta i Gminy Swarzędz.

**§ 3.**

Uchwała wchodzi w życie po upływie 14 dni od daty ogłoszenia w Dzienniku Urzędowym Województwa Wielkopolskiego.

PRZEWODNICZĄCA  
RADY MIEJSKIEJ W SWARZĘDZU  
Bożena Szumłowska


## Uzasadnienie

Na pograniczu Osiedla Macieja Mielżyńskiego w trakcie podziatu terenów pod te osiedle powstała ulica, która nie miała nadanej nazwy. W bezpośrednim sąsiedztwie powstało szereg ulic o nazwach związanych z zawodami rzemieślniczymi, a przy niej zlokalizowano szereg sklepów.

Właścicielka jednej z nieruchomości zaproponowała nazwę: **HANDLOWA**. Ponieważ istnieje już **PLAC HANDLOWY**, Zespół ds. Nazewnictwa Ulic zaproponował nazwę: **KUPIECKA**.

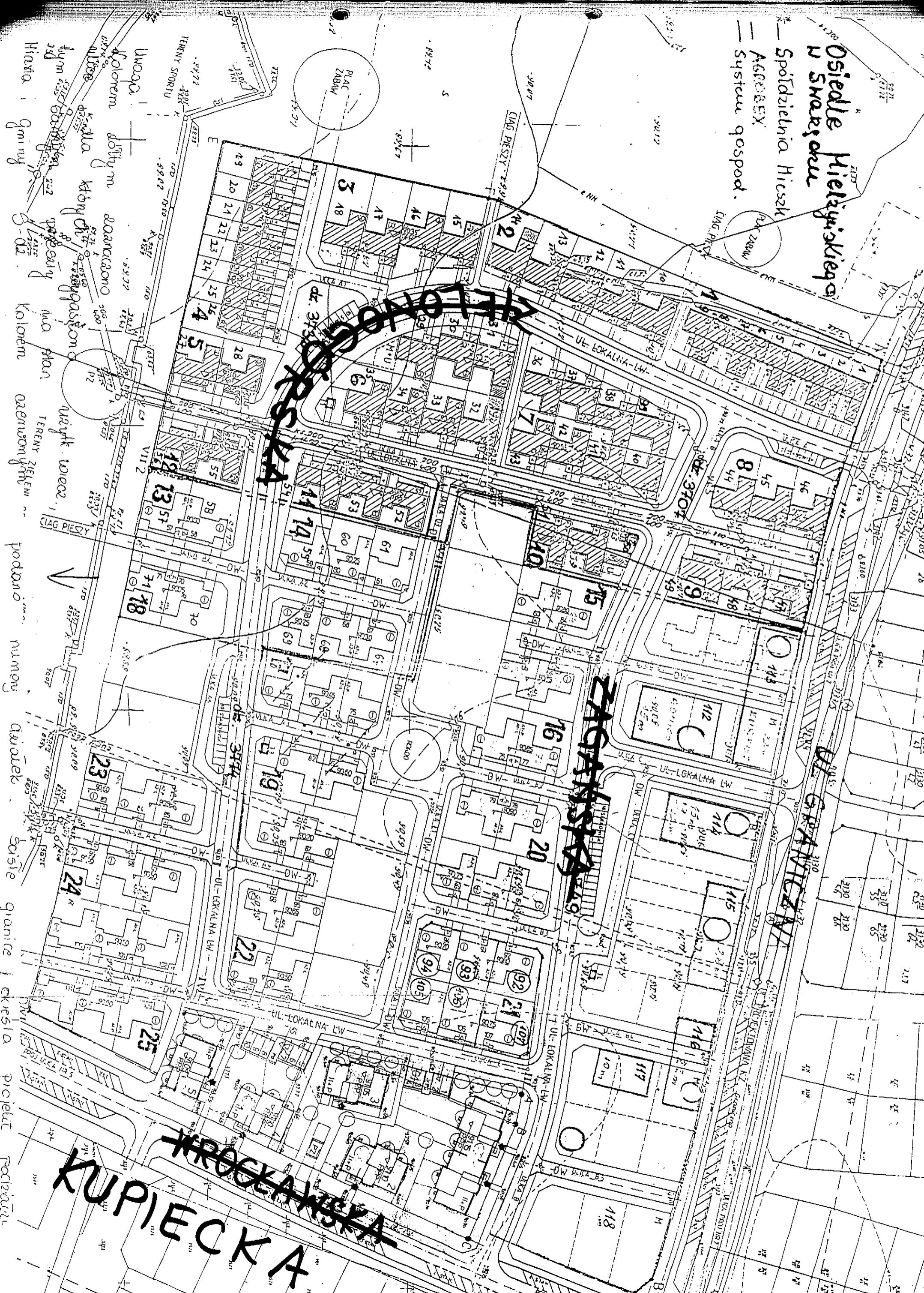
W bezpośrednim sąsiedztwie powstało szereg ulic o nazwach związanych w zawodami rzemieślniczymi, a przy omawianej drodze zlokalizowano sieć sklepów, dlatego Zespół zaopiniował pozytywnie swoją propozycję.

Natomiast ulica leżąca w pobliżu analogicznie uzyskała nazwę: **KRAWIECKA**.

BURMISTRZ  
Miasta i Gminy Swarzędz  
  
mgr Anna Romicka

# Osiedle Międzywiecie w Warszawie

- Spółdzielnia Mieszkalna
- AGRODEX
- System gospod.



Uwaga: Kolorem szarym oznaczono budynki wzniesione przed wojną. Kolorem białym oznaczono budynki wzniesione po wojnie. Kolorem zielonym oznaczono tereny zielone. Kolorem niebieskim oznaczono tereny sportu. Kolorem czerwonym oznaczono tereny zabaw. Kolorem czarnym oznaczono tereny parkingowe. Kolorem żółtym oznaczono tereny rekreacyjne. Kolorem fioletowym oznaczono tereny usługowe. Kolorem różowym oznaczono tereny handlowe. Kolorem brązowym oznaczono tereny przemysłowe. Kolorem szarym oznaczono tereny zielone. Kolorem białym oznaczono tereny zielone. Kolorem zielonym oznaczono tereny zielone. Kolorem niebieskim oznaczono tereny sportu. Kolorem czerwonym oznaczono tereny zabaw. Kolorem czarnym oznaczono tereny parkingowe. Kolorem żółtym oznaczono tereny rekreacyjne. Kolorem fioletowym oznaczono tereny usługowe. Kolorem różowym oznaczono tereny handlowe. Kolorem brązowym oznaczono tereny przemysłowe.

## KUPIECKA

## GROCHOWSKA

## UL. GROCHOWSKA

## UL. LOKALNA-LW

## UL. LOKALNA-LW

## UL. LOKALNA-LW

## UL. LOKALNA-LW

## UL. LOKALNA-LW

## UL. LOKALNA-LW

## UL. LOKALNA-LW

## UL. LOKALNA-LW

## UL. LOKALNA-LW

## UL. LOKALNA-LW

## UL. LOKALNA-LW

## UL. LOKALNA-LW

## UL. LOKALNA-LW

## UL. LOKALNA-LW

## UL. LOKALNA-LW

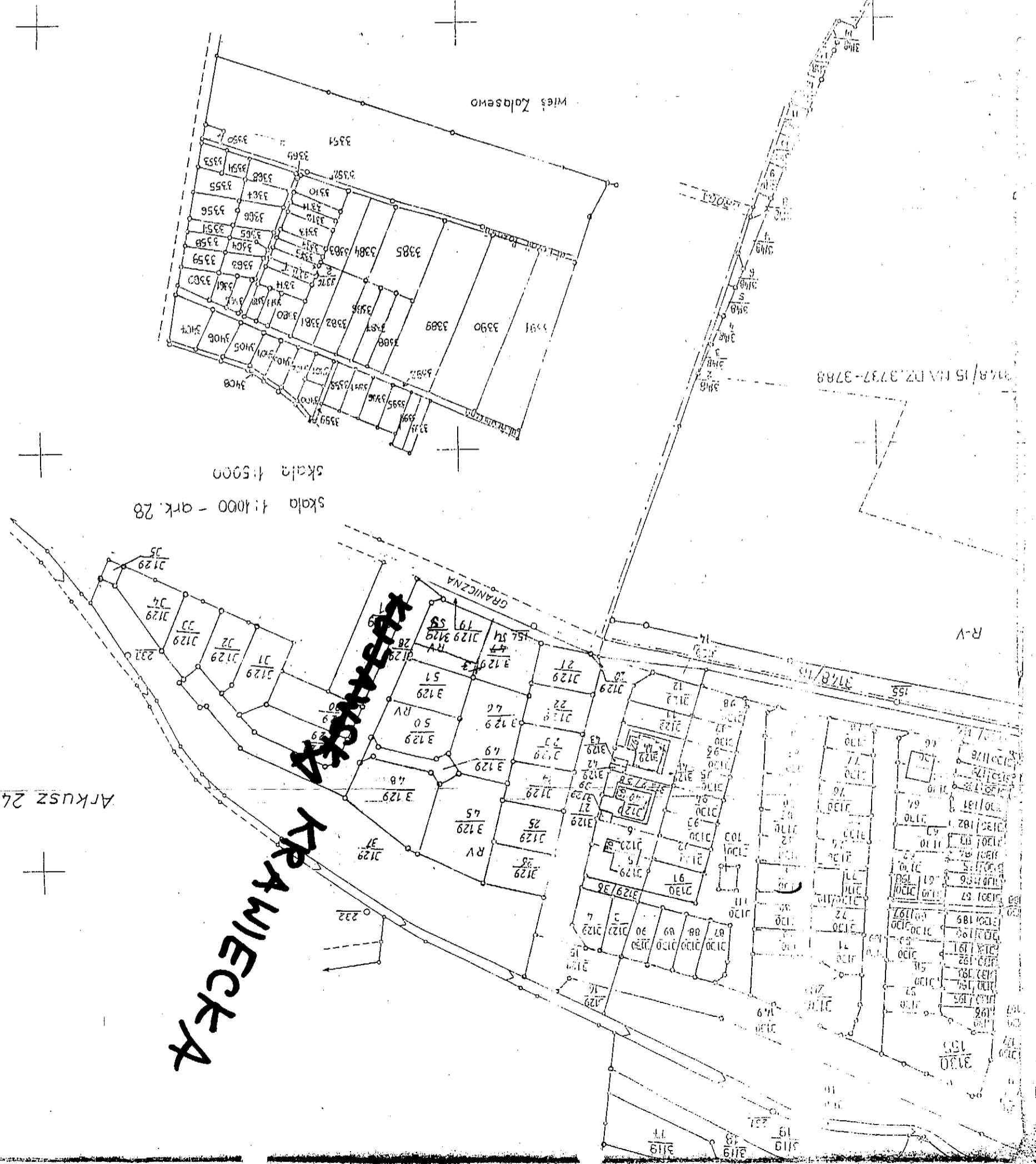
0  
OZNIANIE

PROJEKTOWY OŚRODEK  
W PRZEMISŁACH  
60-509 Poznań, ul. Jackowicza 18  
tel. 84-73 422 (3)

ZMIANY

Wzrost Słoneczek  
26

Arkusz zawiera działki od nr 3087 do nr 3119  
Działka 3200 obok 3095



Arkusz 24

276

276