

Uchwała Nr XVII/105/2003
Rady Miejskiej w Swarzędzu
z dnia 29 października 2003r.

w sprawie:
**sprzedaży nieruchomości gruntowych położonych w Swarzędzu
przy ul. Św. Marcina.**

Na podstawie art. 18 ust. 2 pkt 9a ustawy z dnia 8 marca 1990r. o samorządzie gminnym / tekst jednolity z 2001r. Dz. U. Nr 142, poz. 1591 ze zmianami, ostatnia zmiana : Dz.U. Z 2003r. Nr 80, poz. 717/, oraz art. 37 ust. 2 pkt 6 ustawy z dnia 21 sierpnia 1997r. o gospodarce nieruchomościami /tekst jednolity z 2000 r. Dz. U. Nr 46 poz. 543 ze zmianami, ostatnia zmiana : Dz. U. Z 2003r. Nr 80, poz. 717/.

Rada Miejska uchwała co następuje :

§ 1

Rada Miejska w Swarzędzu wyraża zgodę na sprzedaż nieruchomości gruntowych, położonych w Swarzędzu, zapisanych w księdze wieczystej nr 67 028, arkusz mapy 2, oznaczonych w ewidencji gruntów jako działki :

71//9 o pow. 0,0542ha, 71/10 o pow. 0,0994ha,
w formie pisemnego przetargu nieograniczonego za cenę nie niższą niż :
dla działki **71/9 - 93,- zł/m²**, dla działki **71/10 – 85,- zł/ m².**

§ 2

Uchyła się uchwałę nr XLVIII/368/98 Rady Miejskiej w Swarzędzu z dnia 2 czerwca 1998r.

§ 3

Wykonanie uchwały powierza się Burmistrzowi Miasta i Gminy Swarzędz.

§ 4


Uchwała wchodzi w życie z dniem podjęcia.

PRZEWODNICZĄCA
RADY MIEJSKIEJ W SWARZĘDZU
Bożena Szydłowska
Bożena Szydłowska

Uzasadnienie

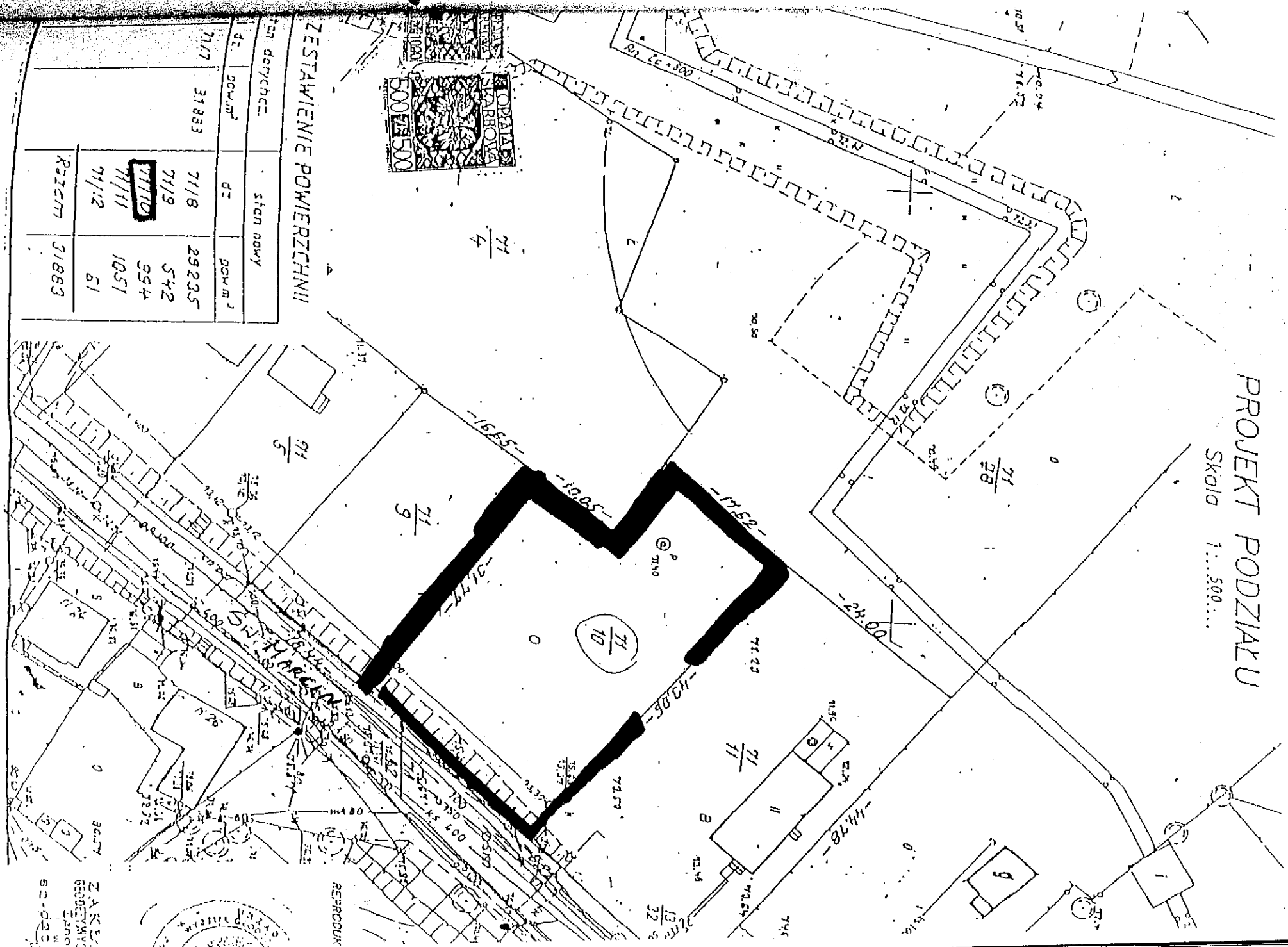
Działki wymienione w uchwale położone są w Swarzędzu przy ul. Św. Marcina. Zgodnie z planem zagospodarowania przestrzennego, który przestał obowiązywać z dniem 1 stycznia 2003r. przeznaczone są pod zabudowę mieszkaniową jednorodzinną. W związku z powyższym Burmistrz Miasta i Gminy proponuje do sprzedaży wyżej wymienione działki w przetargu pisemnym nieograniczonym za cenę określoną przez rzeczoznawcę majątkowego p. Jaromira Nowaka.

BURMISTRZ
Miasta i Gminy Swarzędz
mgr Anna Tomińska



PROJEKT PODZIAŁU

Skala 1:500



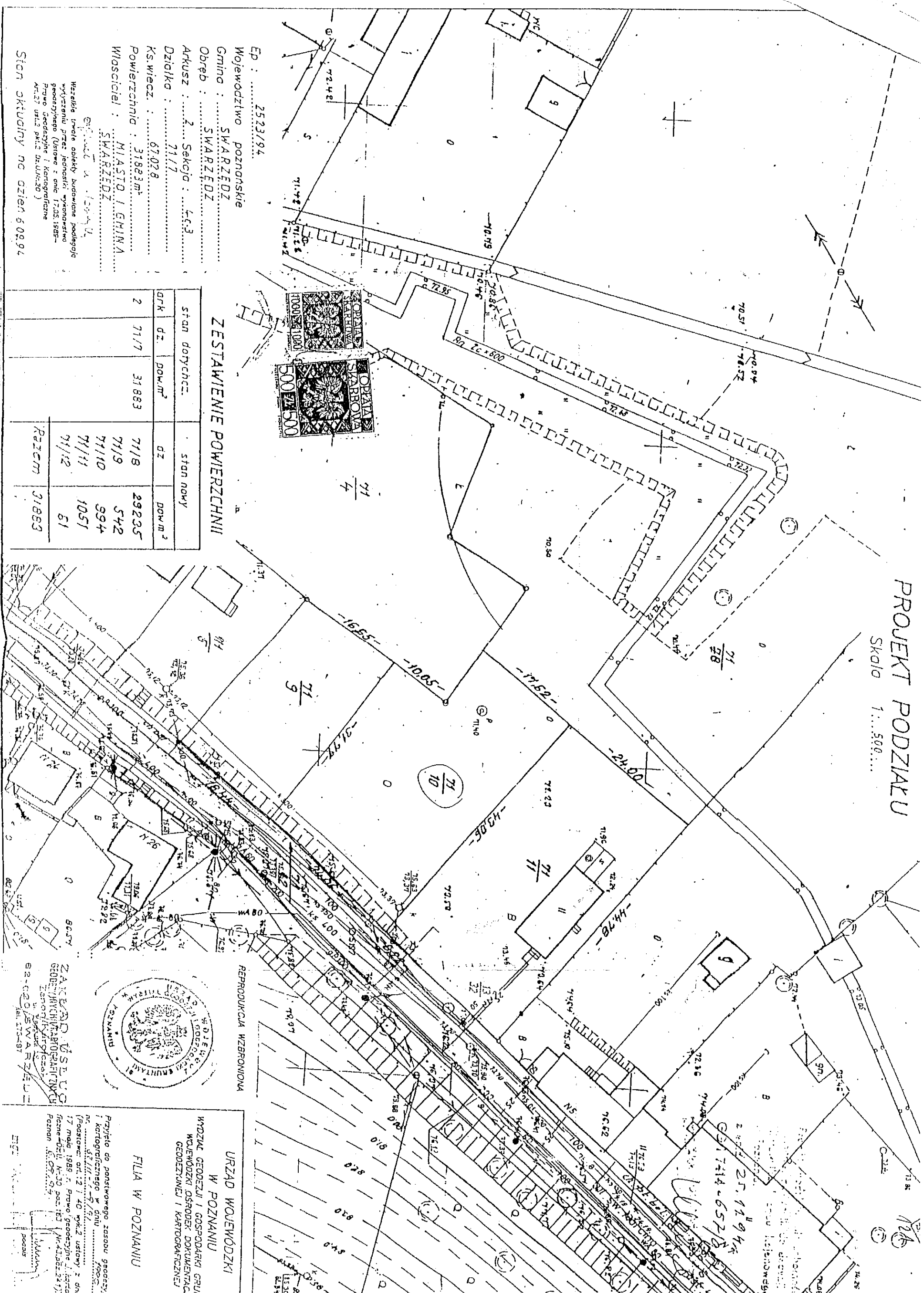
ZESTAWIENIE POWIERZCHNI

stan dotychczas.		stan nowy	
d.c.	pow. m ²	d.c.	pow. m ²
71/7	31883	71/8	29235
		71/9	542
		71/10	994
		71/11	1051
		71/12	61
Razem		31883	

ZAKŁAD
GEODEZYJNY
M. J. J. J.
50-000

REPRODUK

PROJEKT PODZIAKU
Skala 1:1.500



ZESTAWIENIE POWIERZCHNI

stan dotychczas.		stan nowy	
ark	dz. pow. m ²	dz	pow. m ²
2	71/17	31883	29235
		71/18	542
		71/19	994
		71/11	1051
		71/12	51
		Razem	31883

Ep : 2523/94
 Województwo poznańskie
 Gmina : SWARZĘDZ
 Obręb : SWARZĘDZ
 Arkusz : 2 Sekcja : 463
 Działka : 71/7
 Ks. wiecz. : 67.02.8
 Powierzchnia : 31883 m²
 Właściciel : MIASTO I GMINA SWARZĘDZ

Wszystkie linie i cienie budowlane podlegają wyłączeniu przez jednostki wykonawstwo geodezyjne (Ustawa z dnia 17.05.1985 - Prawo geodezyjne i kartograficzne Art. 27 ust. 2 pkt. 2 zd. 1 i 2)

Stan aktualny na dzień 5.09.94



REPRODUKCYJA WZBROWIDLA

FILIA W POZNANIU

URZĄD WOJEWÓDZKI
 W POZNANIU
 WYDZIAŁ GEODEZJI I GOSPODARKI GRU
 WOJEWÓDZKI OŚRODEK DOKUMENTACJI
 GEODEZYJNEJ I KARTOGRAFICZNEJ

Przyjęto do państwowego zasobu geodezyjnego i kartograficznego w dniu 17.05.1985 r. Prawo geodezyjne i kartograficzne (Ustawa z dnia 17.05.1985 r. Art. 27 ust. 2 pkt. 2 zd. 1 i 2)

25.11.94
 6217414-657/0