

**RADA MIEJSKA  
w Swarzędzu**

**Uchwała Nr XVIII/194/2000  
Rady Miejskiej w Swarzędzu  
z dnia 21 marca 2000 r.**

**w sprawie : wyrażenia zgody na wykup nieruchomości gruntowej położonej  
w Kobylnicy gm. Swarzędz.**

Na podstawie art. 7 ust.1 pkt 1 i art.18 ust.2 pkt 9a ustawy z dnia  
8 marca 1990r. o samorządzie gminnym /tekst jednolity Dz. U. Nr 13 z 1996r.  
poz.74 ze zmianami /.

Rada Miejska uchwała co następuje :

**§ 1**

Wyraża zgodę na nabycie na rzecz Gminy Swarzędz nieruchomości gruntowej  
położonej w **Kobylnicy gm. Swarzędz**, oznaczonej w ewidencji gruntów jako  
działki nr **100/2 i 104** o łącznej powierzchni **1.679 m<sup>2</sup>**, zapisane w księdze  
wieczystej nr **122 792** stanowiące własność **Państwa Sławomira i Justyny  
Kwiatkowskich** za cenę **35,- zł/m<sup>2</sup>**.


**§ 2**

Wykonanie uchwały powierza się Zarządowi Gminy Swarzędz.

**§ 3**

Uchwała wchodzi w życie z dniem ogłoszenia.

PRZEWODNICZĄCA  
RADY MIEJSKIEJ

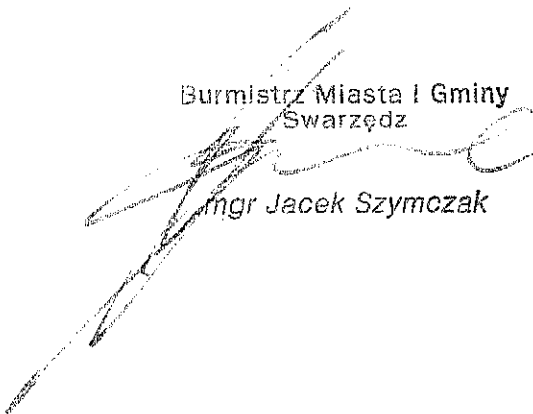
  
mgr Anna Tomicha

## Uzasadnienie

*Wobec konieczności uruchomienia istniejącej sieci kanalizacyjnej w miejscowości Kobylnica niezbędnym było zmodernizowanie istniejącej, nieczynnej dotychczas przepompowni ścieków, znajdującej się na posesji należącej do Państwa Justyny i Sławomira Kwiatkowskich przy ul. Szkolnej. Dla prawidłowej eksploatacji przepompowni konieczne było wykonanie kolektora kanalizacji sanitarnej, przyłączy energetycznych oraz budowa drogi dojazdowej.*

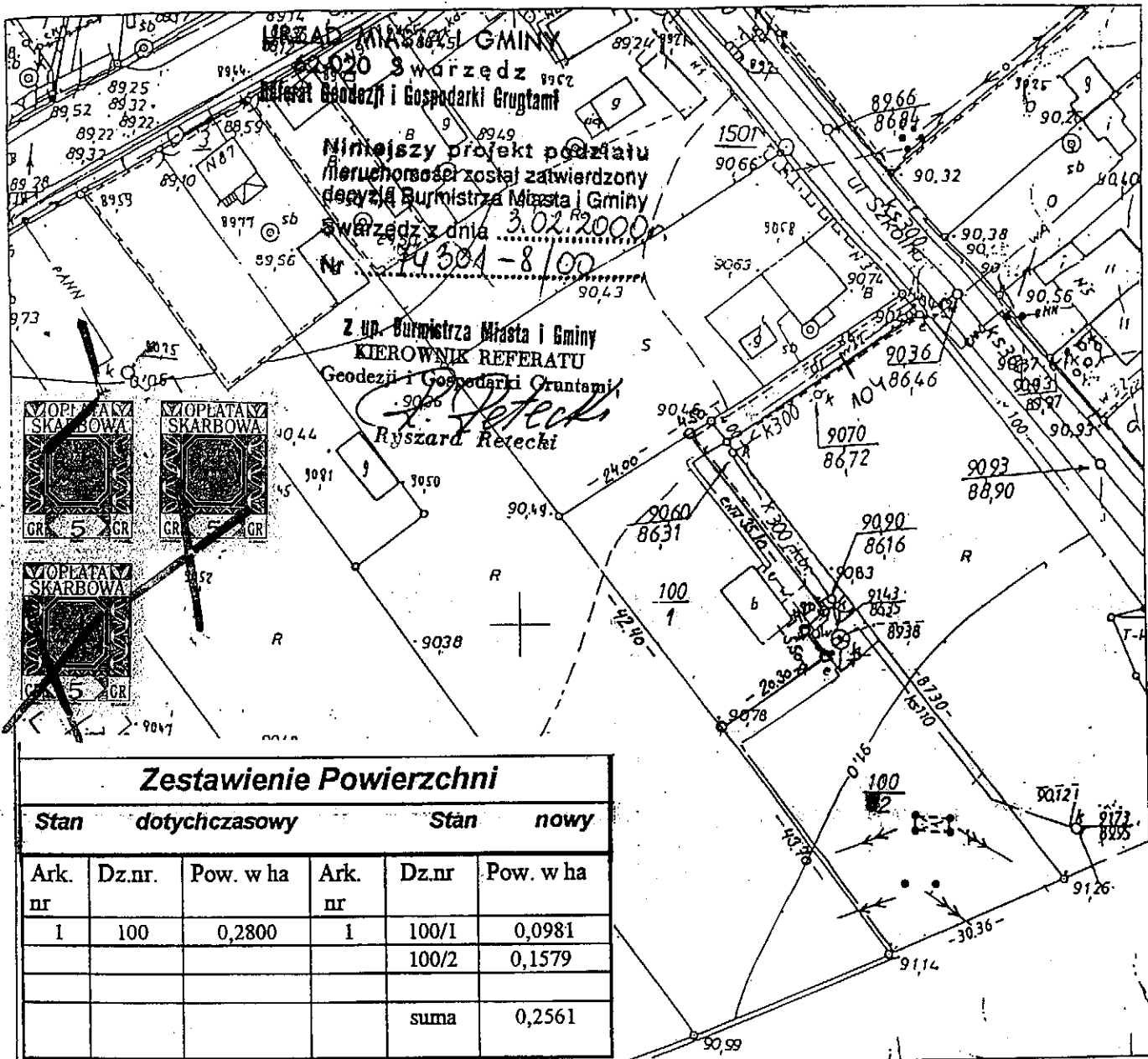
*Wymienione media wraz z obiektem przepompowni znajdują się na terenie należącym do Państwa Kwiatkowskich i musi być uregulowany stan terenowo-prawny.*

Burmistrz Miasta i Gminy  
Swarzędz

  
mgr Jacek Szymczak

# PROJEKT PODZIAŁU

Skala 1:1000



## Zestawienie Powierzchni

| Stan dotychczasowy |       |           | Stan nowy |       |           |
|--------------------|-------|-----------|-----------|-------|-----------|
| Ark. nr            | Dz.nr | Pow. w ha | Ark. nr   | Dz.nr | Pow. w ha |
| 1                  | 100   | 0,2800    | 1         | 100/1 | 0,0981    |
|                    |       |           |           | 100/2 | 0,1579    |
|                    |       |           |           | suma  | 0,2561    |

KERG :908-40 /99  
Województwo wielkopolskie  
Powiat : poznański  
Gmina : Swarzędz  
Obręb : Kobylnica  
Arkusz : 1 Sekcja : N1E2-33  
Działka : 100  
Ks. wiecz. : 122792  
Powierzchnia : 0,2800 ha  
Właściciel : Kwiatkowska Justyna Maria  
Kwiatkowski Sławomir

Reprodukcja wzbroniona

ZAKŁAD USŁUG  
GEODEZYJNO-KARTOGRAFICZNYCH  
Włodzimierz Czerniak  
62-021 Paczkowo, ul. Śradzka 34a  
tel. 0 602 472242  
Regon 682108498, NIP 777198-88-83

Geodeta Uprawniony

Włodzimierz Czerniak  
nr upw 11416 wyd. przez MGPIB



## STAROSTA POZNAŃSKI

Powiatowy Ośrodek Dokumentacji  
Geodezyjnej i Kartograficznej  
W Poznaniu

Wpisano do ewidencji w ośrodku w 1978  
Nr 52/9-10-19/78

(Podstawa : art.12 i 40 2 ustawy z dnia 17 maja 1989 r. Prawo geodezyjne i kartograficzne ( Dz.U.Nr.30 poz.163 i Nr.43 poz.241 ; zmiana Dz.U.z 1998 r. Nr.106 poz.668 ).

za zgodność z oryginałem

Z upoważnienia  
STAROSTY POZNAŃSKIEGO

Poznań 15.12.1999r.

Elżbieta Pawlak  
podpis

Wszelkie trwałe obiekty budowlane podlegają wytyczeniu przez jednostki wykonawstwa geodezyjnego (Ustawa z dnia 17.05.1989 - Prawo Geodezyjne i Kartograficzne Art.27 ust.2 pkt.2 Dz.U.Nr20)

Nie wyklucza się istnienia w terenie i na mapie nie wykazanych na niniejszej mapie urządzeń podziemnych, które nie były zgłoszone do inwentaryzacji lub o których brak jest informacji w instytucjach branżowych

Stan aktualny na dzień 15.12.1999 r.