

**RADA MIEJSKA
w Swarzędzu**

***Uchwała Nr XVIII/193/2000
Rady Miejskiej w Swarzędzu
z dnia 21 marca 2000 r.***

w sprawie : wykupu gruntu położonego w Swarzędzu.

*Na podstawie art. 7 ust.1 pkt 1 i art.18 ust.2 pkt 9a ustawy z dnia
8 marca 1990r. o samorządzie gminnym /tekst jednolity Dz. U. Nr 13 z 1996r.
poz.74 z późniejszymi zmianami/
Rada Miejska uchwała co następuje :*

§ 1


*Wyraża zgodę na nabycie na rzecz Gminy Swarzędz nieruchomości położonej
w Swarzędzu , oznaczonej w ewidencji gruntów jako działka nr 1208/1,
o powierzchni 230 m², zapisanej w księdze wieczystej nr 10 864, stanowiącej
własność Pana Andrzeja Malczewskiego za cenę 60,- złotych/ m².*

§ 2

Wykonanie uchwały powierza się Zarządowi Gminy Swarzędz.

§ 3


Uchwała wchodzi w życie z dniem ogłoszenia.

PRZEWODNICZĄCA
RADY MIEJSKIEJ

mgr Anna Tomlicka

Uzasadnienie

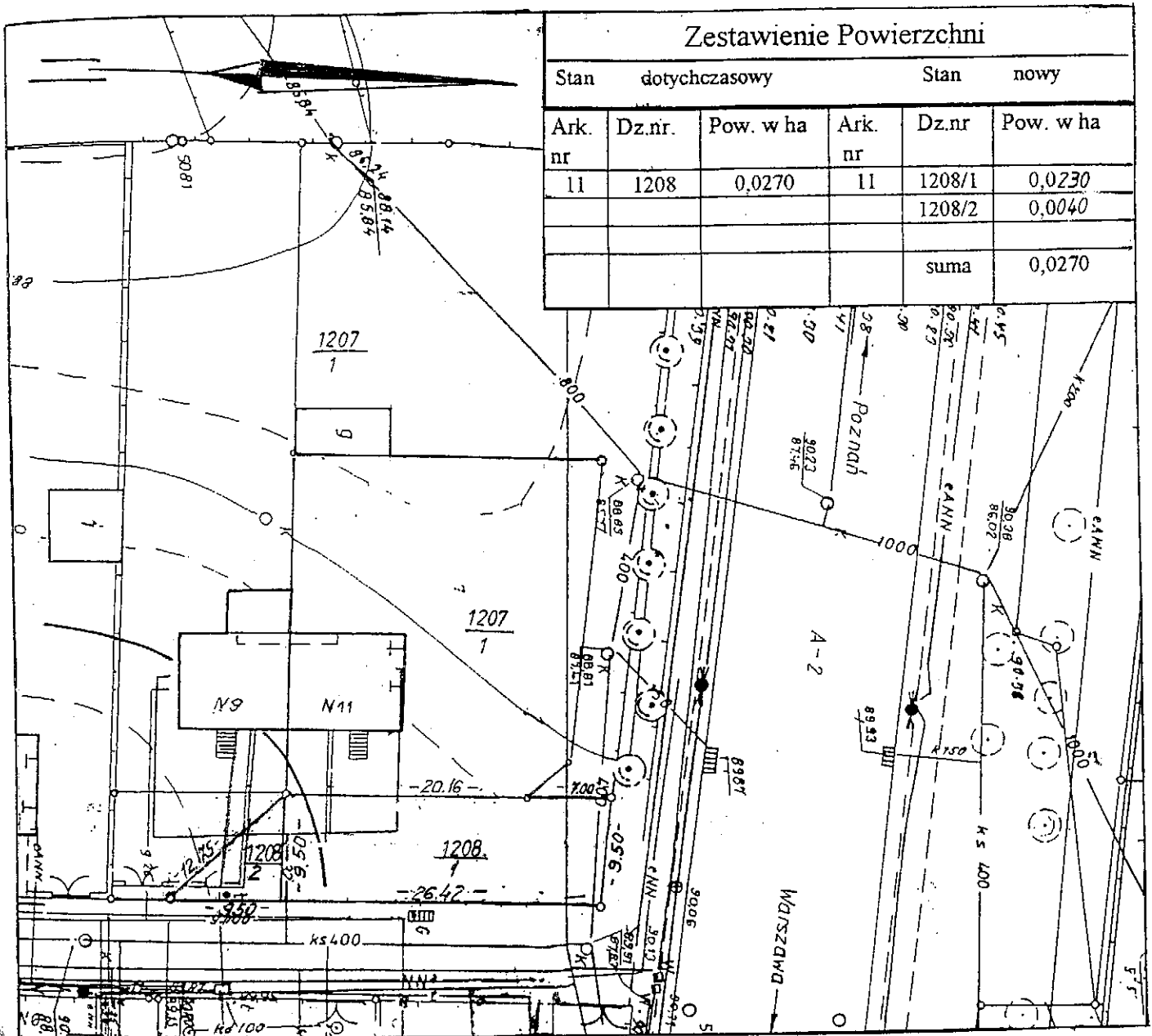
Działka oznaczona numerem geodezyjnym 1208/1 znajduje się w Swarzędzu i stanowi nawrotkę ulicy Kraszewskiego. Powyższa uchwała ma na celu uregulowanie spraw terenowo – prawnych między właścicielem p. Andrzejem Malczewskim a Gminą Swarzędz.

Burmistrz Miasta i Gminy
Swarzędz


Ingr Jacek Szymczak

PROJEKT PODZIAŁU

Skala 1: 500



KERG 921-409/99

Województwo wielkopolskie

Powiat : poznański

Gmina : Swarzędz

Obręb : Swarzędz

Arkusze : 11 Sekcja : 9a-4;9c-2

Działka : 1208

Ks. wiecz. : 10864

Powierzchnia : 0,0270 ha

Właściciel : Malczewska Stanisława

Malczewski Jan Franciszek

Reprodukcja wzbroniona

ZAKŁAD USŁUG
GEODEZYJNO-KARTOGRAFICZNYCH
Włodzimierz Czerniak
62-021 Paczkowo, ul. Średzka 34a
tel. 0 602 472242
Menn 632108426. NIP 777-138-88-35

Geodeta Uprawniony

Włodzimierz Czerniak
nr ypr. 11416 wyd. przez MGPIB

STAROSTA POZNAŃSKI

Powiatowy Ośrodek Dokumentacji
Geodezyjnej i Kartograficznej
W Poznaniu

Wpisano do ewidencji w ośrodku w 1990
Nr 52/11-1-9/90

(Podstawa : art. 12 i 40 2 ustawy z dnia 17 maja
1989 r. Prawo geodezyjne i kartograficzne (Dz.U.Nr 30
poz.163 i Nr 43 poz. 241 ; zmiana Dz.U.z 1998 r. Nr 106
poz. 668)

za zgodność z oryginałem

Z upoważnienia
STAROSTY POZNAŃSKIEGO

Poznań 24.11.1999r

Eżbieta Pawlak
podpis

Wszelkie trwałe obiekty budowlane podlegają
wytyczeniu przez jednostki wykonawstwa
geodezyjnego (Ustawa z dnia 17.05.1989 -
Prawo Geodezyjne i Kartograficzne
Art.27 ust.2 pkt.2 Dz.U.Nr20)

Nie wyklucza się istnienia w terenie innych
nie wykazanych na niniejszej mapie urządzeń
podziemnych, które nie były zgłoszone do
inventaryzacji lub o których brak jest
informacji w instytucjach branżowych.

Stan aktualny na dzień 24.11.1999 r.