

**Uchwały Nr XII/125/99
Rady Miejskiej w Swarzędzu
z dnia 7. 09. 1999 r.**

**w sprawie : wyrażenia zgody na wykup gruntu położonego w Rabowicach
gm. Swarzędz.**

**Na podstawie art. 7 ust.1 pkt 1 i art.18 ust.2 pkt 9a ustawy z dnia
8 marca 1990r. o samorządzie gminnym /tekst jednolity Dz.U.Nr 13 z 1996r.
poz.74/**

Rada Miejska uchwała co następuje :

§ 1

**Wyraża zgodę na nabycie na rzecz Gminy Swarzędz nieruchomości
gruntowych położonych w Rabowicach gm. Swarzędz, oznaczonych
w ewidencji gruntów jako działki 67/5 o powierzchni 13.159 m² i 67/6
o powierzchni 16.754 m², zapisane w Księdze wieczystej nr 94.116
od Rolniczej Spółdzielni Produkcyjnej im. J. Dąbrowskiego z siedzibą
w Kruszewni gm. Swarzędz za cenę 9, 90 zł/m².**


§ 2

Wykonanie uchwały powierza się Zarządowi Gminy Swarzędz.

§ 3

Uchwała wchodzi w życie z dniem ogłoszenia.

PRZEWODNICZĄCA
RADY MIEJSKIEJ


mgr Anna Tomicka


UZASADNIENIE

Działka oznaczona numerami geodezyjnymi 67/5 i 67/6 położone są we wsi Rabowice gm. Swarzędz w bezpośredniej bliskości składowiska odpadów komunalnych.

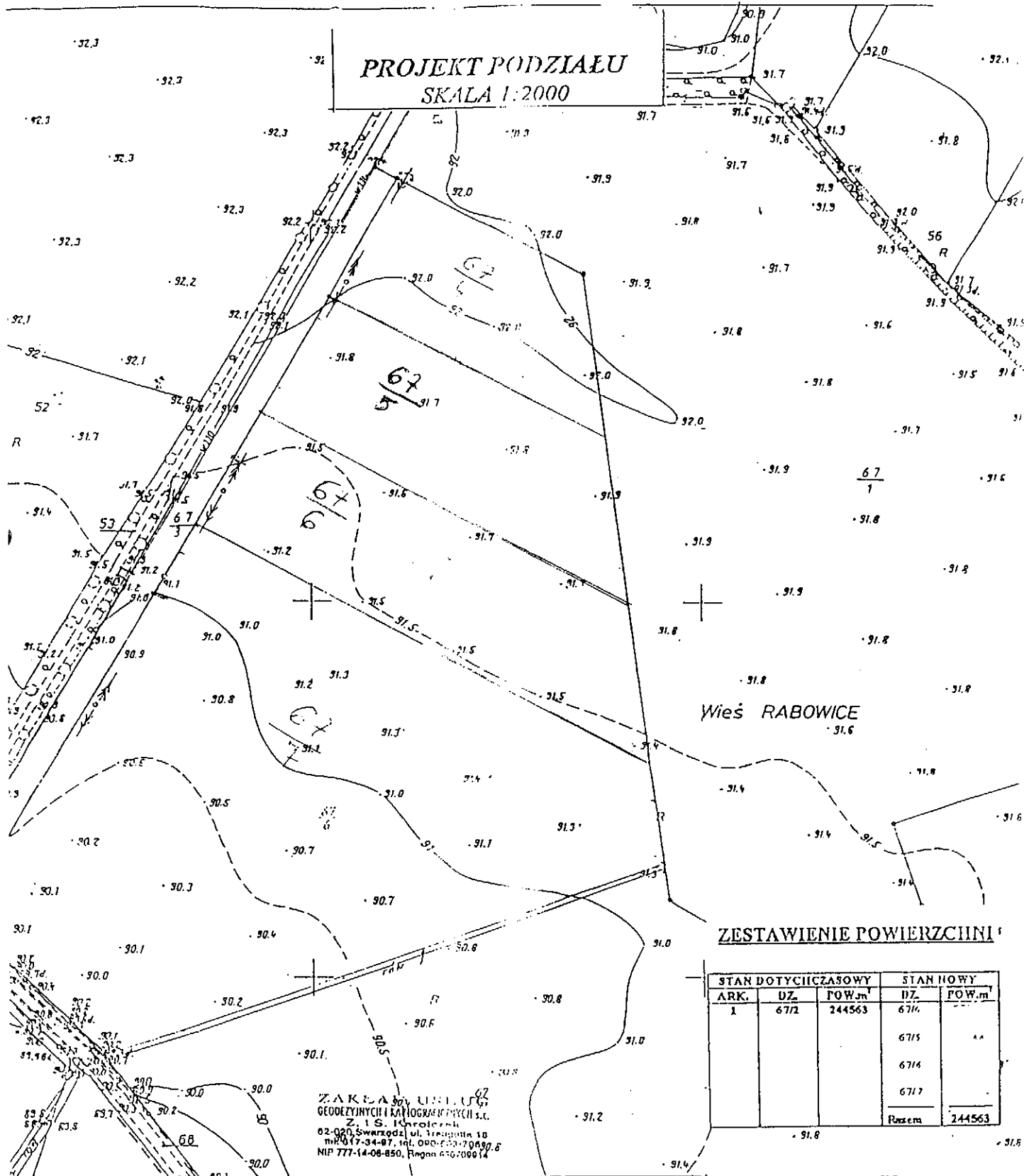
Docelowo przeznaczone będą pod działalność gospodarczą.

W związku z powyższym w dalszym etapie zostaną przeznaczone do sprzedaży w formie przetargowej.

Burmistrz Miasta i Gminy
Swarzędz


mgr Jacek Szymczuk

**PROJEKT PODZIAŁU
SKALA 1:2000**



ZESTAWIENIE POWIERZCHNI

STAN DOTYCHCZASOWY			STAN NOWY	
ARK.	DZ.	POW.m ²	DZ.	POW.m ²
1	67/2	244563	67/4	
			67/5	AA
			67/6	
			67/7	
			Razem	244563

ZAKŁAD UNIWERSYTEŃSKI
GEODEZYJNYCH I KARTOGRAFICZNYCH S.C.
Z. I. S. KROLEWEK
62-020 Swarzędz ul. Tręgocina 10
tel. 0617-34-07, tel. 061-53-70690, 5
NIP 777-14-08-850, Regon 650-00014

LG.913-2/99 REPRODUKCYJA WZBRONIONA

wództwo: wielkopolskie
ai: poznański
a: Swarzędz
b: Rabowice
cz: I Sekcja: 423.141.19.24
ka: 67/2
a wleczysta: 94116
orzecznia: 244563 m²
siciel: Rolnicza Spółdzielnia Produkcyjna
Im. J. Dąbrowskiego

Zenon Karolczak
62-020 Swarzędz ul. Tręgocina 1B
tel. 817-34-07, tel. 061-53-70690, 5
Pozwolenie na wykonanie robót
geodezyjnych Nr 7009 z dnia 1988.10.22
wydane przez M. G. I. II w Warszawie

zwała obiekty budowlane podlegają
i prawa je docelki wykonawstwa
190 (Ustawa z dnia 17.03.1980.
4 rozprawy i Kartograficzne
2 pkt 2 Dz.U. Nr 20)
z dnia 25.03.1999

STAROSTA POZNAŃSKI

Powiatowy Ośrodek Dokumentacji
Geodezyjnej i Kartograficznej
w Poznaniu

Wpłynęło do ewidencji w ośrodku w 1985
nr 57/11-4-1/85
(Podstawę art. 12 i 40 wyk. 2 ustawy z dnia
17 maja 1989 r. - Prawo geodezyjne i kartograficzne
(Dz.U. Nr. 30 poz. 163 i Nr. 43 poz. 241,
zmiana Dz.U. z 1998 r. Nr 106 poz. 668)
za zgodności z oryginałem

Poznań 25.03.1999

pa 4pm

UZASADNIENIE
62-020 SWARZĘDZ
REKONSTRUKCYJA
PLANU PODZIAŁU
REKONSTRUKCYJA
PLANU PODZIAŁU