

**Uchwała Nr XLI/301/97
Rady Miejskiej w Swarzędzu
z dnia 25 listopada 1997 roku**

w sprawie: oddania w użytkowanie wieczyste maski budowlanej
położonej w Swarzędzu przy ul.Działkowej.

Na podstawie art.2 ust.1, art.4 ust.8 ustawy z dnia 29 kwietnia
1985 roku o gospodarce gruntami i wywłaszczaniu nieruchomości /t.j.
Dz.U.Nr 30 poz.127 z 1991 roku z późniejszymi zmianami/, oraz art.7 ust.1
pkt.1 i art.18 ust.2 pkt.9a ustawy z dnia 8 marca 1990 roku o samorządzie
terytorialnym /t.j. Dz.U.Nr 13 poz.74 z 1996 roku z późniejszymi
zmianami/,
Rada Miejska uchwała co następuje:

§ 1

Oddać w użytkowanie wieczyste maskę budowlaną położoną w Swarzędzu
oznaczoną geodezyjnie jako działki 1481/2 i 1486/2 o łącznej powierzchni
180m², arkusz mapy 13, za cenę nie niższą niż 25zł./m².

§ 2

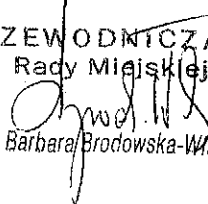
Osobę nabywcy ustalić w drodze bez przetargowej.

§ 3

Wykonanie uchwały powierza się Zarządowi Gminy Swarzędz

§ 4


Uchwała wchodzi w życie z dniem ogłoszenia.

PRZEWODNICZĄCA
Rady Miejskiej

dr inż. Barbara Brodowska-Ważlińska

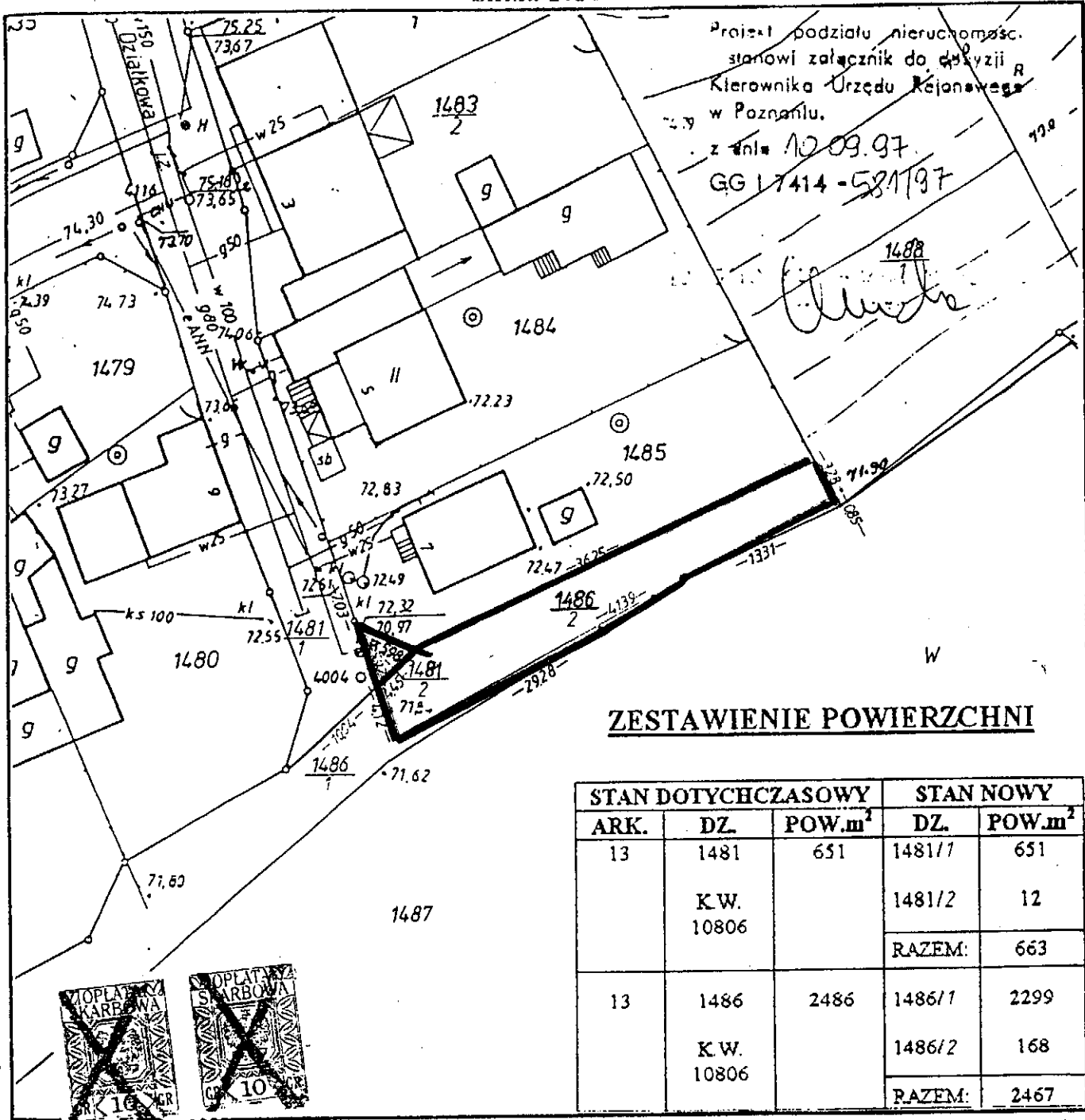
UZASADNIENIE

Właściciela nieruchomości oznaczonej numerem geodezyjnym 1485 państwo Aniela i Henryk Sibila zwrócili się do Urzędu Miasta i Gminy Swarzędz o umożliwienie im kupna działek przylegających do ich posesji. Zgodnie z informacją Referatu Urbanistyki i Architektury działki o numerach geodezyjnych 1481/2 i 1486/2 nie mogą stanowić odrębnej jednostki budowlanej i stanowią łączność gospodarczą z działką o nr geodezyjnym 1485.

Burmistrz Miasta i Gminy
Swarzędz


mgr Jacek Szymczak

Skala 1:500




Projekt podziału nieruchomości.
stanowi załącznik do decyzji
Kierownika Urzędu Rejonowego
w Poznaniu.
z dnia 10.09.97
GG 17414-581797

ZESTAWIENIE POWIERZCHNI

STAN DOTYCHCZASOWY			STAN NOWY	
ARK.	DZ.	POW.m ²	DZ.	POW.m ²
13	1481	651	1481/1	651
	K.W. 10806		1481/2	12
			RAZEM:	663
13	1486	2486	1486/1	2299
	K.W. 10806		1486/2	168
			RAZEM:	2467

REPRODUKCYJA WZBRONIONA

KE.R.G. 921-154/97
województwo poznańskie
Gmina: SWARZĘDZ
Obręb: SWARZĘDZ
Arkusze: 13 Sekcja: 8-a-4, 8-b-3
Działka: 1481, 1486
Ks.wiecz.: 10806
Powierzchnia: 651 m², 2486 m²
Właściciel: MIASTO I GMINA SWARZĘDZ



**URZĄD WOJEWÓDZKI
W POZNANIU**
WYDZIAŁ GEODEZJI I GOSPODARSTWA GRUNTAMI
WOJEWÓDZKI OSRODEK DOKUMENTACJI
GEODEZYJNEJ I KARTOGRAFICZNEJ

FILIA W POZNANIU

Przyjęto do państwowego zasobu geodezyjnego
i kartograficznego w dniu 1997
nr. 52/11-1-102/70
Podstawa: art.12 i 40 wyk.2 ustawy z dnia
17 maja 1989r. Prawo geodezyjne i kartogra-
ficzne-Dz.U.Nr.30 poz.163 i Nr.43 poz.241)
Poznań 09.05.1997

Kierownik Pracowni
Elżbieta Malczewska-Pawlik
Podpis
Elżbieta Malczewska-Pawlik

ZAKŁAD USŁUG
GEODEZYJNO-KARTOGRAFICZNYCH
SWARZĘDZ
62-020 SWARZĘDZ
Regon 140708011

Wszystkie trwałe obiekty budowlane podlegają
wyczerpaniu przez jednostki wykonawstwa
geodezyjnego (Ustawa z dnia 17.05.1989
Prawo Geodezyjne i Kartograficzne.)

Stan aktualny na dzień 09.05.1997