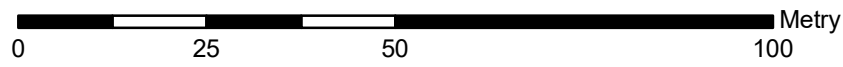











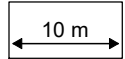
Miejscowy plan zagospodarowania przestrzennego "Rejon ulic Michałówki i Łozinowej w Garbach".

Skala 1 : 1 000

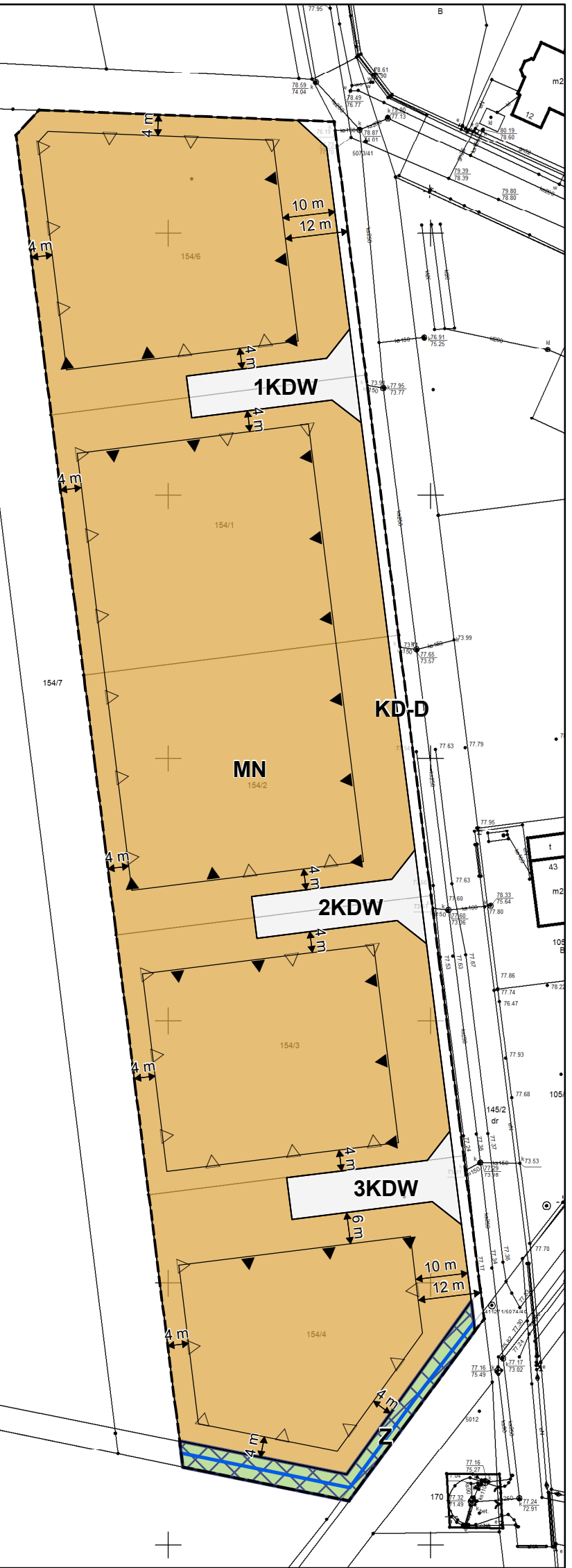


Załącznik Nr 1 do Uchwały Nr .../.../2022 Rady Miejskiej w Swarzędzu z dnia 2022 r.

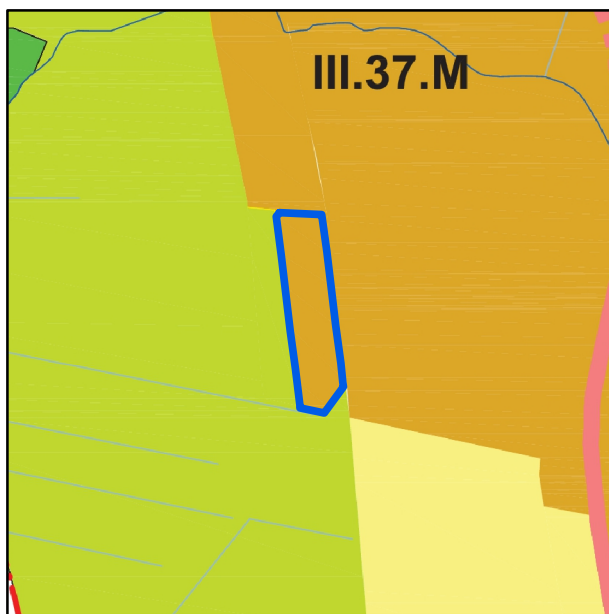
Oznaczenia

-  Granica obszaru objętego planem
-  Linie rozgraniczające tereny o różnym przeznaczeniu lub różnych zasadach zagospodarowania
-  Obowiązująca linia zabudowy
-  Nieprzekraczalne linie zabudowy
-  **MN** Teren zabudowy mieszkaniowej jednorodzinnej
-  **KD-D** Teren drogi publicznej klasy dojazdowej
-  **KDW** Tereny dróg wewnętrznych
-  **Z** Teren zieleni
-  Rów melioracyjny
-  10 m Linie wymiarowe



Cały obszar objęty planem położony jest w granicach Głównego Zbiornika Wód Podziemnych Nr 143 "Subzbiornik Inowrocław - Gniezno" oraz Głównego Zbiornika Wód Podziemnych Nr 144 "Dolina Kopalna Wielkopolska".



WYRYS ZE STUDIUM UWARUNKOWAŃ I KIERUNKÓW ZAGOSPODAROWANIA PRZESTRZENNEGO GMINY SWARZĘDZ (Uchwała Nr X/51/2011 Rady Miejskiej w Swarzędzu z dnia 29.03.2011 r. zmieniona Uchwałą Nr XXXV/402/2021 Rady Miejskiej w Swarzędzu z dnia 23.03.2021 r.) SKALA 1 : 10 000



Oznaczenia:

-  **M** Tereny zabudowy mieszkaniowej
-  Granica opracowania mpzp