


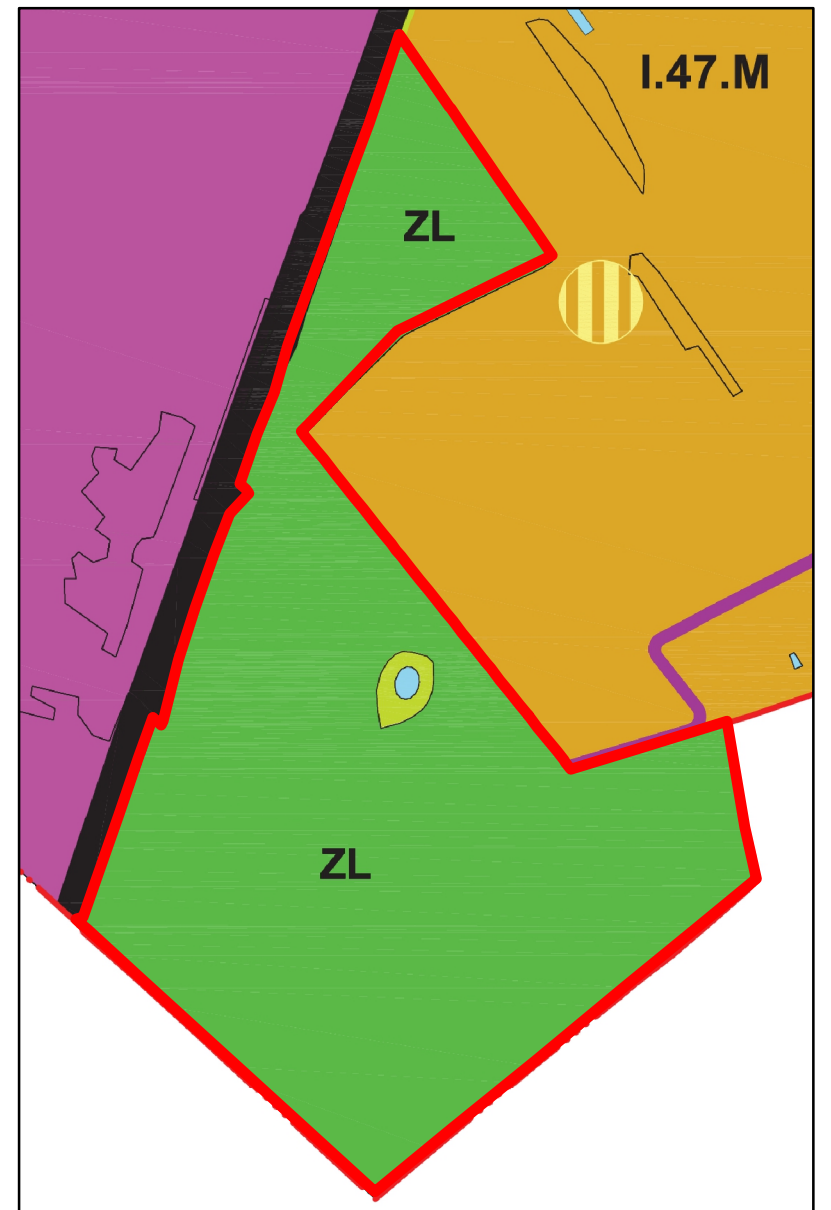
# Miejscowy plan zagospodarowania przestrzennego terenów zieleni i lasów w Gruszczynie.

Skala 1 : 5 000







Załącznik Nr 1 do uchwały Nr .../.../2021 Rady Miejskiej w Swarzędzu z dnia ..... 2021 r.

# WYRYS ZE STUDIUM UWARUNKOWAŃ I KIERUNKÓW ZAGOSPODAROWANIA PRZESTRZENNEGO GMINY SWARZĘDZ SKALA 1 : 10 000







### Oznaczenia

-  GRANICA GMINY SWARZĘDZ
-  Z TERENY ZIELENI NATURALNEJ
-  ZL LASY
-  GRANICA OPRACOWANIA MPZP



### Oznaczenia

-  Granica gminy Swarzędz
-  Granica obszaru objętego planem
-  Linie rozgraniczające tereny o różnym przeznaczeniu lub różnych zasadach zagospodarowania
-  ZL Teren lasów

Cały obszar objęty planem położony jest w granicach Głównego Zbiornika Wód Podziemnych Nr 143 "Subzbiornik Inowrocław - Gniezno" oraz Głównego Zbiornika Wód Podziemnych Nr 144 "Dolina Kopalna Wielkopolska".