






Miejscowy plan zagospodarowania przestrzennego terenów zieleni i lasów w Bogucinie.

Skala 1 : 5 000



Załącznik Nr 1 do uchwały Nr .../.../2021 Rady Miejskiej w Swarzędzu z dnia 2021 r.

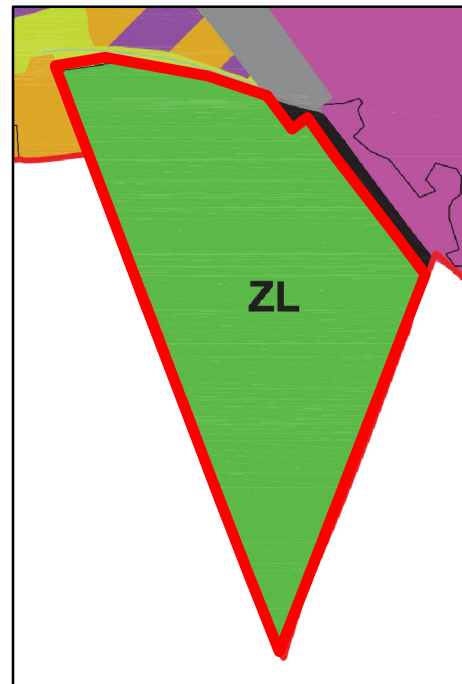
Oznaczenia

-  Granica gminy Swarzędz
-  Granica obszaru objętego planem
-  Linie rozgraniczające tereny o różnym przeznaczeniu lub różnych zasadach zagospodarowania
-  Teren lasów




Cały obszar objęty planem położony jest w granicach Głównego Zbiornika Wód Podziemnych Nr 143 "Subzbiornik Inowrocław - Gniezno".



WYRYS ZE STUDIUM UWARUNKOWAŃ I KIERUNKÓW ZAGOSPODAROWANIA PRZESTRZENNEGO GMINY SWARZĘDZ SKALA 1 : 10 000



Oznaczenia

-  GRANICA GMINY SWARZĘDZ
-  LASY
-  GRANICA OPRACOWANIA MPZP