
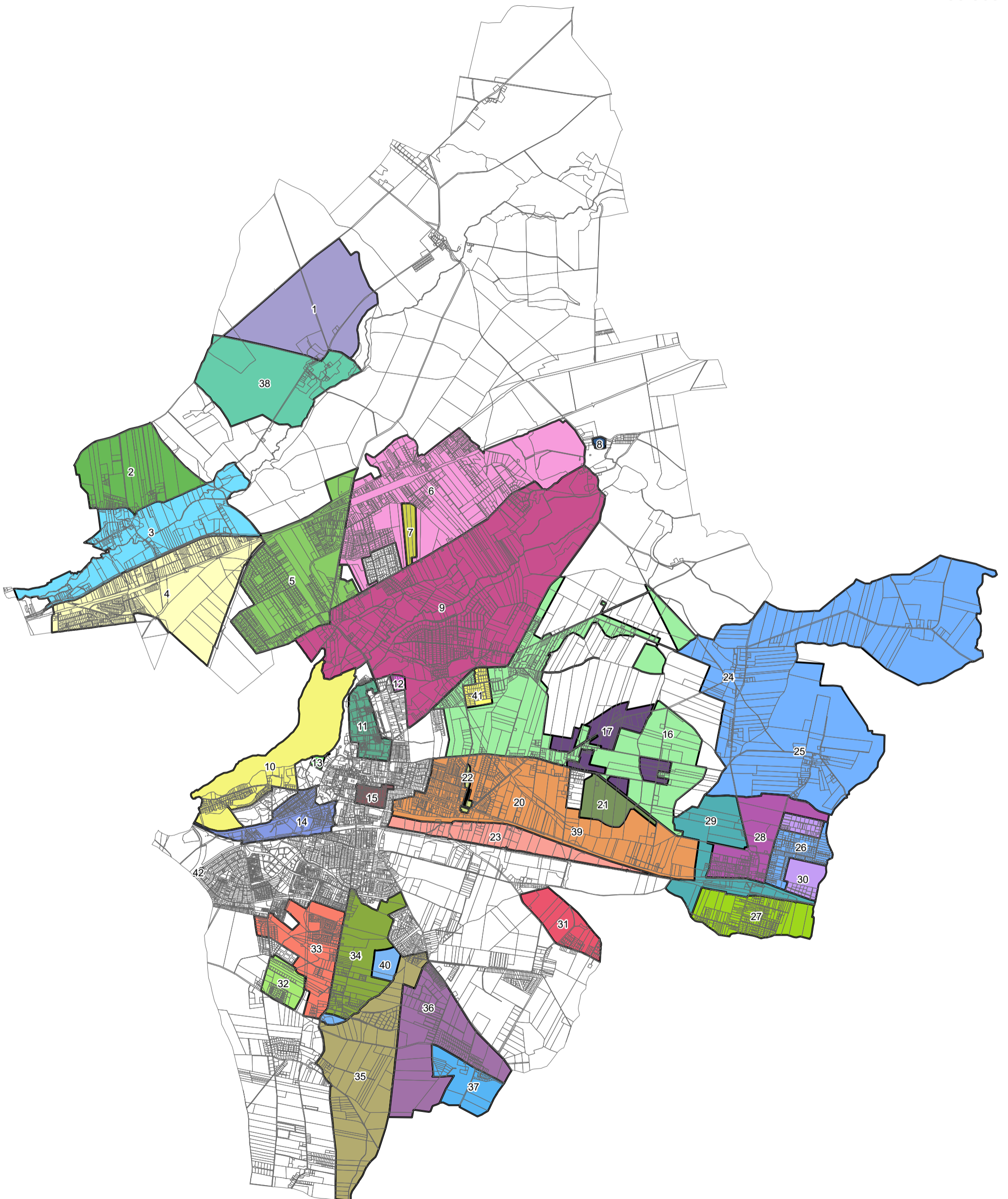


Miejscowe plany zagospodarowania przestrzennego sporządzone  
Aktualizacja 25.04.2018 r.











































SKALA 1:50 000



# Oznaczenia

## numer, nazwa sporządzanego mpzp

-  1, Wierzenica - teren cmentarza i okolice
-  2, Rejon ulic: Leśnej, Swarzędzkiej i Ogrodniczej w Janikowie
-  3, Dolina rzeki Głównej
-  4, Część Bogucina i Janikowa oraz teren lotniska
-  5, Część obrębu Gruszczyń, Kobylnica, Uzarzewo i Uzarzewo Katarzynki - część I
-  6, Część obrębu Gruszczyń, Kobylnica, Uzarzewo i Uzarzewo Katarzynki - część II
-  7, Obejmujący działki 284, 285/1, 285/2, 286 położone w Gruszczyń
-  8, Rejon ulicy Kasztanowej w Uzarzewie
-  9, Dolina Cybiny i okolice
-  10, Rejon Jeziora Swarzędzkiego oraz ulic: Strzeleckiej i Działkowej w Swarzędzu
-  11, Rejon ulic Augusta Cieszkowskiego, Zygmunta Grudzińskiego, Zamkowej, Św. Marcina oraz Strzeleckiej w tym osiedli: Kościuszkowców, Czwartaków, Dąbrowszczaków i Zygmunta III Wazy
-  12, Rejon ulic Słowackiego - Cybińska w Swarzędzu część B
-  13, Tereny rekreacyjne - plaża miejska i okolice ul. Kosynierów w Swarzędzu
-  14, Tereny w rejonie ulic Paderewskiego i Poznańskiej oraz torów kolejowych w Swarzędzu
-  15, Rejon ulic: Poznańskiej, Kórnickiej, Wrzesińskiej i Polnej w Swarzędzu
-  16, Łowęcin, część północna obrębu Jasin i część wschodnia obrębu Gortatowo oraz część Paczkowa - część północna - część A
-  17, Łowęcin, część północna obrębu Jasin i część wschodnia obrębu Gortatowo oraz część Paczkowa - część północna - część B
-  20, Łowęcin, część północna obrębu Jasin i część wschodnia obrębu Gortatowo oraz część Paczkowa - część południowa B
-  21, Łowęcin, część północna obrębu Jasin i część wschodnia obrębu Gortatowo oraz część Paczkowa - część południowa D
-  22, Łowęcin, część północna obrębu Jasin i część wschodnia obrębu Gortatowo oraz część Paczkowa- część południowa E
-  23, Tereny pomiędzy ul. Poznańską, a torami kolejowymi w Jasinie
-  24, Rejon ulic: Bocianie, Borówkowej i Dzikiej w Sarbinowie
-  25, Część Sarbinowa, Puszczykowo Zaborze i Sokolniki Gwiazdowskie
-  26, Paczkowo - część A
-  27, Paczkowo - część B
-  28, Paczkowo - część C
-  29, Paczkowo - część D
-  30, Paczkowo - część E
-  31, Rejon ulic: Bliskiej i Leśnej Polanki w Rabowicach
-  32, Rejon ulic: Mokra, Planetarna, Transportowa, Józefa Rivoliego w Zalasewie
-  33, Tereny położone w miejscowości Zalasewo po wschodniej i zachodniej stronie ulicy Kórnickiej część I
-  34, Tereny położone w miejscowości Zalasewo po wschodniej i zachodniej stronie ulicy Kórnickiej część II
-  35, Obręb Kruszewnia i część obrębów Garby i Zalasewo - część III
-  36, Obręb Kruszewnia i część obrębów Garby i Zalasewo - część II
-  37, Obręb Kruszewnia i część obrębów Garby i Zalasewo - część I
-  38, Rejon ulic: Wierzenickiej, Lisiej Dębowej i Śliwkowej w Wierzenicy
-  39, Łowęcin, część północna obrębu Jasin i część wschodnia obrębu Gortatowo oraz część Paczkowa - część południowa B1
-  40, Tereny położone w miejscowości Zalasewo po wschodniej i zachodniej stronie ulicy Kórnickiej część III
-  40, Tereny położone w miejscowości Zalasewo po wschodniej i zachodniej stronie ulicy Kórnickiej część III
-  41, Rejon ulic Ziółowej i Tymiankowej w Jasinie oraz ulicy Dozynkowej w Gortatowie
-  42, Teren w rejonie ul. Szumana w Swarzędzu