
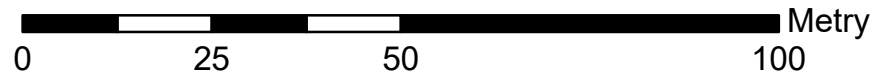


MIEJSCOWY PLAN ZAGOSPODAROWANIA PRZESTRZENNEGO "REJON ULICY KASZTANOWEJ W UZARZEWIE"










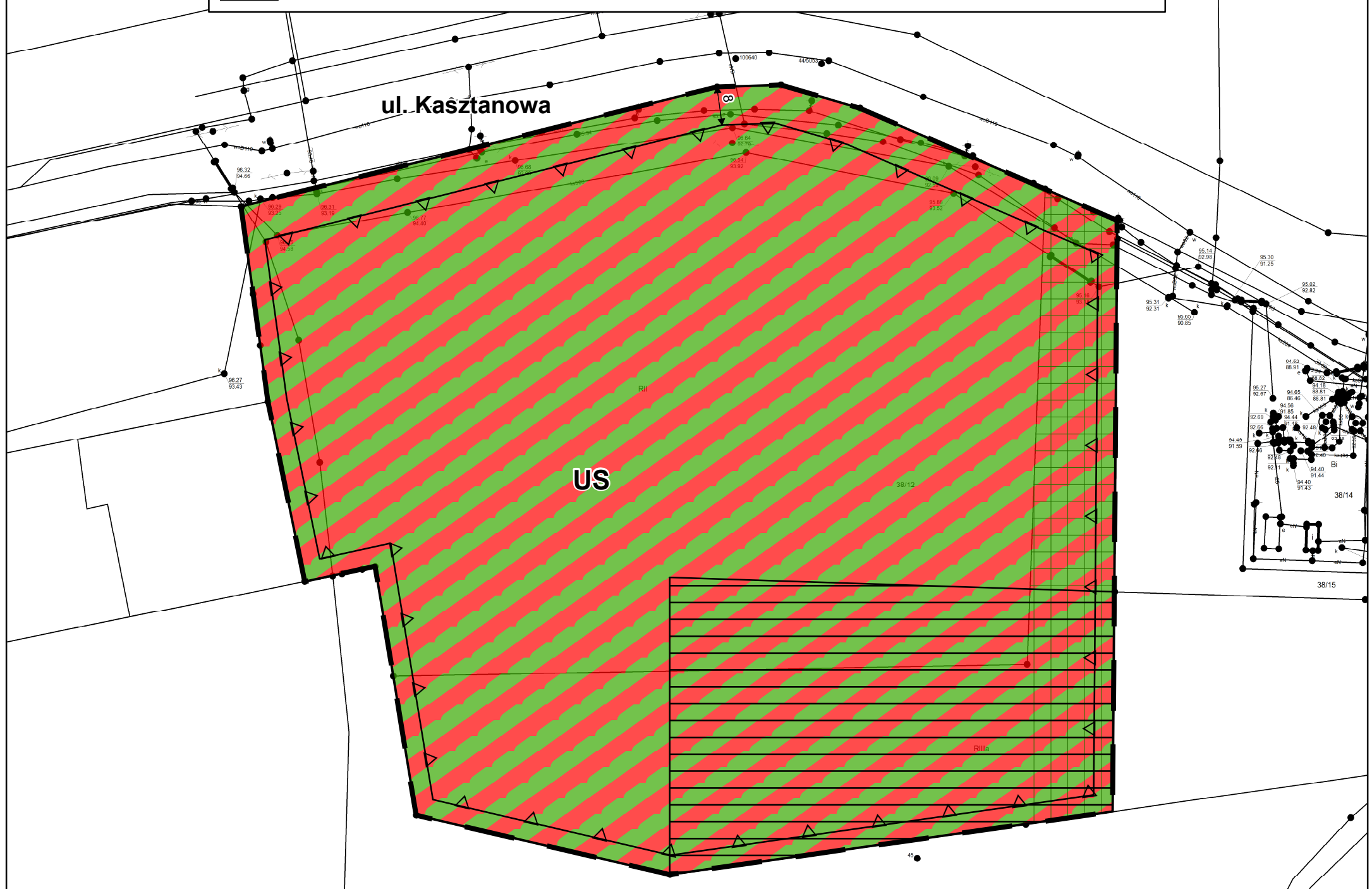
SKALA 1 : 1 000



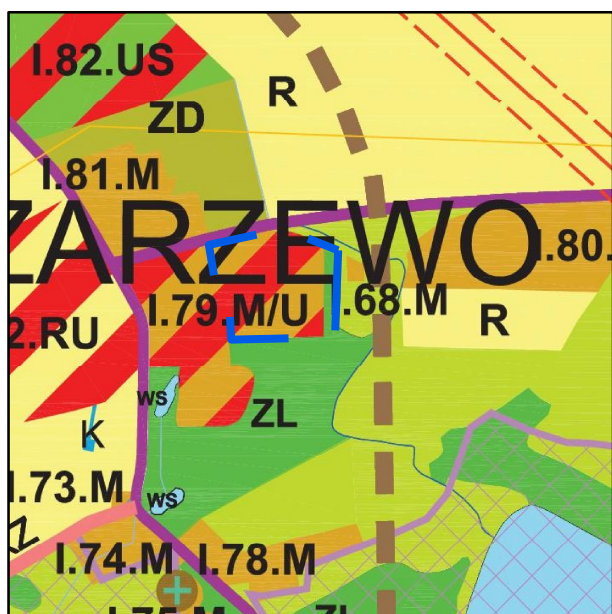
Załącznik Nr 1 do uchwały Nr Rady Miejskiej w Swarzędzu z dnia Dz. Urz. Woj. Wielkopolskiego poz. z dnia

Oznaczenia

-  Granica obszaru objętego miejscowym planem zagospodarowania przestrzennego
-  Linie rozgraniczające tereny o różnym przeznaczeniu lub różnych zasadach zagospodarowania
-  Nieprzekraczalne linie zabudowy
-  **US** Teren usług celu publicznego - usług sportu i rekreacji
-  Strefa lokalizacji zieleni wysokiej
-  Linie wymiarowe, wartości w metrach
-  Teren ochrony konserwatorskiej stanowiska archeologicznego



WYRYS ZE STUDYUM UWARUNKOWAŃ I KIERUNKÓW ZAGOSPODAROWANIA PRZESTRZENNEGO MIASTA I GMINY SWARZĘDZ (UCHWAŁA NA X/51/2011 RADY MIEJSKIEJ W SWARZĘDZU Z DNIA 29 MARCA 2011 R.) SKALA 1 : 10 000



M/U - TERENY ZABUDOWY MIESZKANIOWO-USŁUGOWEJ



ZL - LASY



GRANICA MPZP