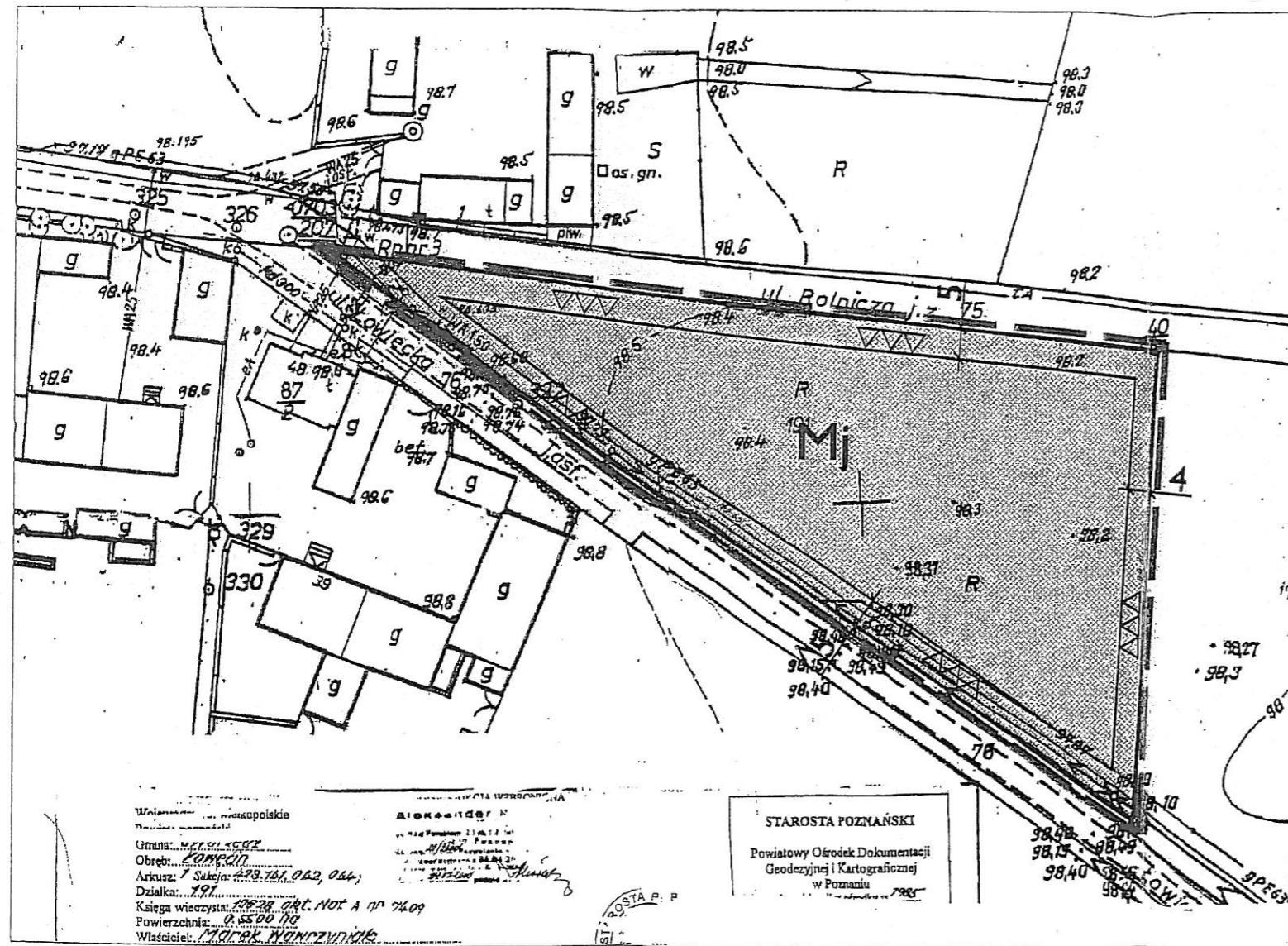


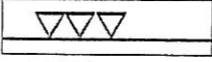



ZMIANA MIEJSCOWEGO PLANU ZAGOSPODAROWANIA PRZESTRZENNEGO GMINY SWARZĘDZ OBEJMUJĄCEJ DZIAŁKĘ POŁOŻONĄ W ŁOWĘCINIE PRZY UL. ROLNICZEJ I OZNACZONĄ NUMEREM GEODEZYJNYM 191



SKALA 1:1000

OZNACZENIA

-  GRANICA OPRACOWANIA I OBOWIĄZYWANIA PLANU
-  LINIE ROZGRANICZAJĄCE TERENY O RÓŻNYCH FUNKCJACH I RÓŻNYCH SPOSOBACH ZAGOSPODAROWANIA
-  NIEPRZEKRACZALNA LINIA ZABUDOWY
-  TERENY ZABUDOWY MIESZKANIOWEJ JEDNORODZINNEJ

XXXXII/437/2001

Właściciel: *Marek Wandzinski*
 Gmina: *Wągrowo*
 Obręb: *kom. 191*
 Arkusz: *191*
 Działka: *191*
 Powierzchnia: *0,5500 ha*
 Właściciel: *Marek Wandzinski*

STAROSTA POZNAŃSKI
 Powiatowy Ośrodek Dokumentacji
 Geodezyjnej i Kartograficznej
 w Poznaniu

57

PRZEWODNICZĄCA
 RADY MIEJSKIEJ
Anna Tomicka
 mgr Anna Tomicka