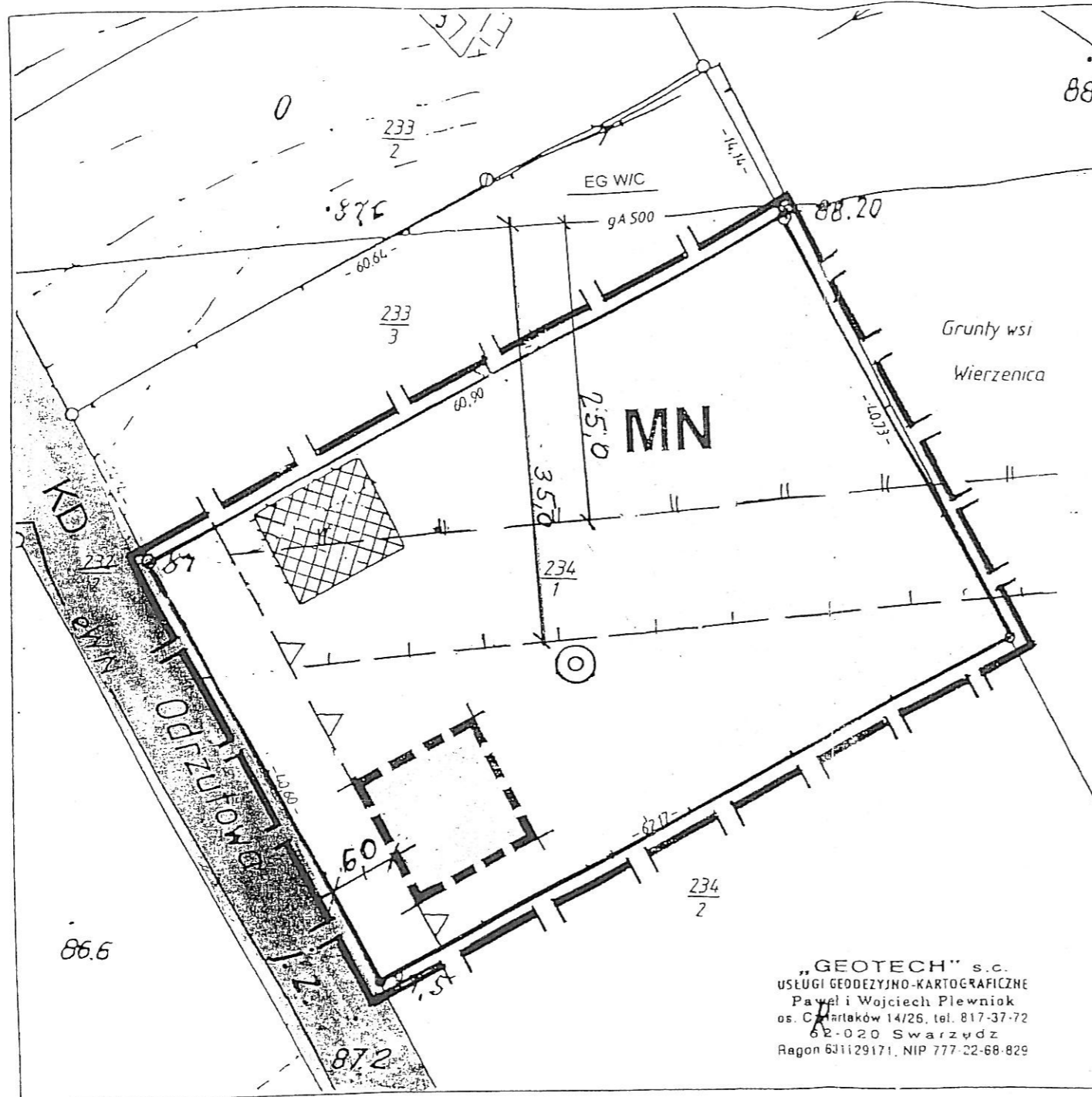


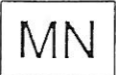
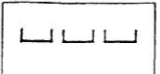

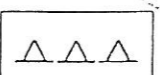



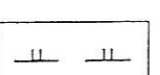


MAPA ZASADNICZA  
skala 1: 500



„GEOTECH” s.c.  
USŁUGI GEODEZYJNO-KARTOGRAFICZNE  
Paweł i Wojciech Plewniak  
os. C. Bartków 14/26, tel. 817-37-72  
62-020 Swarzędz  
Rogon 631129171, NIP 777-22-68-829

PRZEWODNICZĄCA  
RADA MIEJSKIEJ  
mgr Anna Tomicka

OZNACZENIA.

-  teren zabudowy mieszkaniowej  
jednorodzinnej
-  granica zatwierdzenia planu
-  linia rozgraniczająca tereny o  
różnych funkcjach lub różnych  
zasadach zagospodarowania
-  nieprzekraczalna linia  
zabudowy
-  orientacyjny obrys budynku
-  ulica dojazdowa
-  gazociąg wysokiego ciśnienia  
ze strefą wolną od zabudowy:
-  a) linia strefy zabudowy  
gospodarczej
-  b) linia strefy zabudowy  
mieszkaniowej
-  fundament do rozbiórki

KERG : 905-60/2000  
Województwo : wielkopolskie  
Powiat : poznański

ZAŁĄCZNIK GRAFICZNY DO UCHWAŁY  
RADY MIEJSKIEJ W SWARZĘDZU  
NR .....  
Z DNIA .....  
OPUBLIKOWANEJ W DZIENNIKU URZĘDOWYM  
WOJEWÓDZTWA WIELKOPOLSKIEGO  
NR ..... POZ. .... Z DNIA .....

Stan aktualny na dzień : 13.12.

Wszelkie trwałe obiekty budowlane podlegają  
wytyczeniu przez jednostki wykonawstwa  
geodezyjnego (Uchwała z dnia 17.05.1989 roku  
Prawo Geodezyjne i Kartograficzne  
Art.27 ust.2 pkt 2 Dz. U Nr 30)

MIEJSCOWY PLAN ZAGOSPODAROWANIA  
PRZESTRZENNEGO NA OBSZARZE DZIAŁKI O NR EWID.  
234/1 W JANIKOWIE – GMINA SWARZĘDZ  
ZMIANA MIEJSCOWEGO PLANU OGÓLNEGO  
ZAGOSPODAROWANIA PRZESTRZENNEGO GMINY

SKALA 1:500

75

XLVII 82/503/2002