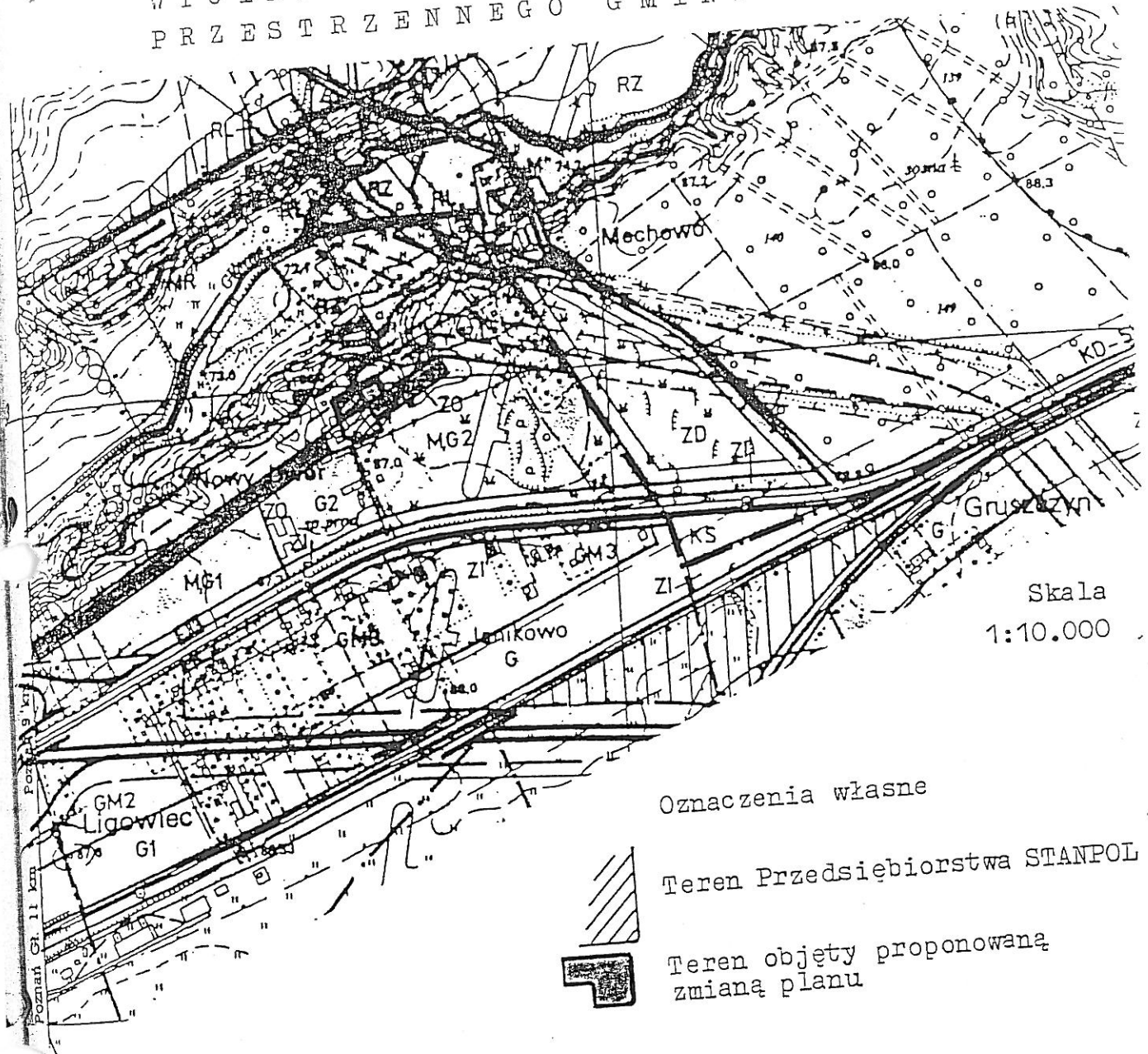




WYCINEK PLANU ZAGOSPODAROWANIA  
PRZESTRZENNEGO GMINY SWARZĘDZ



Skala  
1:10.000

Oznaczenia własne

 Teren Przedsiębiorstwa STANPOL

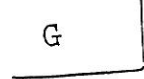
 Teren objęty proponowaną  
zmianą planu

Objaśnienia oznaczeń wg planu



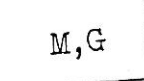
ZO

Tereny zieleni ochronnej



G

Tereny działalności gospodarczej



M,G

Tereny zabudowy mieszkaniowej i działalności gospodarczej



RZ

Tereny łąk i pastwisk



Tereny upraw polowych