












GMINA SWARZĘDZ - GRUSZCZYN

MIEJSCOWY PLAN ZAGOSPODAROWANIA PRZESTRZENNEGO ZABUDOWY MIESZKANIOWEJ DZIAŁKI NR EWID. 250, 251, 252, 253, 254, 255/1

PLAN CZYNIENIA ZONOWY UCHWAŁĄ
RADY MIEJSKIEJ W SWARZĘDZU
NR LXIII/467/2006
Z DNIA 25.10.2006r.
Z PLANU WZDZIAŁKI PRZEDWYM
WYKONCOWA WIELKOPOLSKIEGO
NR PZM Z DNIA

ZALĄCZNIK 1 DO UCHWAŁY
RADY MIEJSKIEJ W SWARZĘDZU
NR LXIII/467/2006
Z DNIA 25.10.2006r.

-  GRANICE OPRACOWANIA PLANU
-  LINIE ROZGRANICZAJĄCE TERENY O RÓŻNYM SPOSOBIE UŻYTKOWANIA
-  PROJEKTOWANE LINIE ROZGRANICZAJĄCE TERENY O RÓŻNYM SPOSOBIE UŻYTKOWANIA
-  ADAPTYWANE ISTNIEJĄCE GRANICE PODZIAŁÓW GEODEZYJNYCH
-  PROJEKTOWANE LINIE PODZIAŁÓW WEWNĘTRZNYCH
-  ISTNIEJĄCE GRANICE GEODEZYJNE PRZEKAZANE DO LINDASOMU
-  OBLICZAJĄCE FRONTY I LINIA ZABUDOWY
-  NIEPRZEKRACZALNA LINIA ZABUDOWY
-  SKŁA DO IZODÓW
-  TERENY WZDIERZENIA PASKI ORNAMENTU
-  TERENY ZABUDOWY MIESZKANIOWEJ I INDEKSOWANEJ

MAPA SYTUACYJNO-WYSOKOŚCIOWA

SKALA 1:1000

NR 100/07/08
ZARZĄDZICIEL PRAC
DR S. SZCZEPAN
12011 SWARZĘDZ
ul. Świdzińska 21A/10

STAROSTA POZNAŃSKI
Stanisław Gulez
Dzielnica Poznań - Gruszczyń
ul. Świdzińska 21A/10
60-800 POZNAŃ

MIĘDZYGOSPODARSTWA
ul. Świdzińska 21A/10
60-800 POZNAŃ

TERENY ALIENACJI W UŻYTKOWANIU
rozdział 105 § 1 pkt 1 lit. b) Ustawa z dnia 2003-07-06

P.P. „ARCHIPLAN” s.c.
pl. Asnyka 4/1 60-832 Poznań
mgr inż. arch. Jerzy Zalewski

(Handwritten signature and date)

