








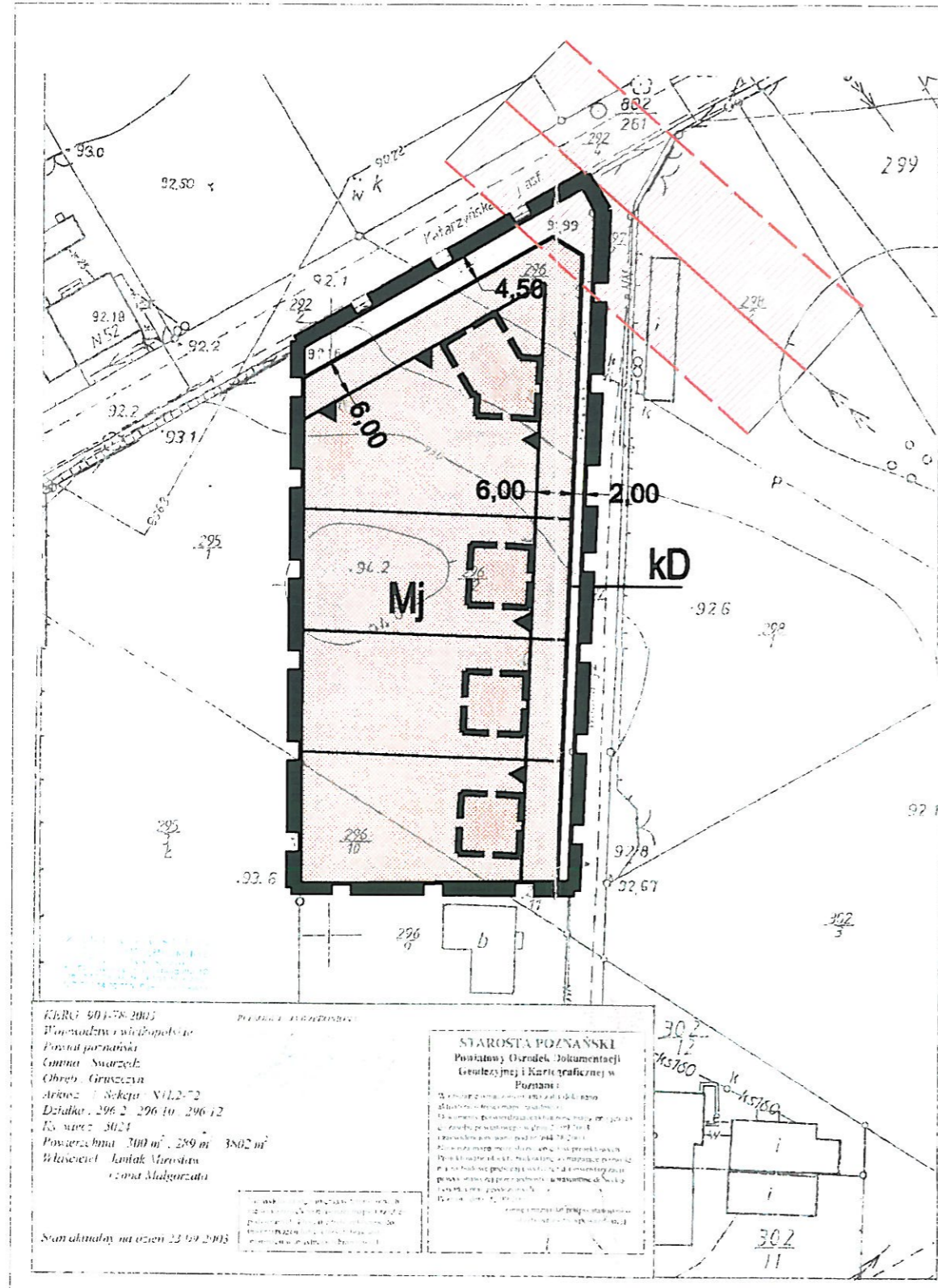
MIEJSCOWY PLAN ZAGOSPODAROWANIA PRZESTRZENNEGO GMINY SWARZĘDZ W ZAKRĘSIE OBEJMUJĄCYM DZIAŁKI POŁOŻONE W GRUSZCZYNIE PRZY UL. KATARZYŃSKIEJ I OZNACZONE NR GEOD. 296/10, 296/12 i 296/2 (pow. opracowania ca 0,5250 ha).

SKALA 1:1000

Załącznik Nr1 do uchwały Nr *XIX/137/2004* Rady Miejskiej w Swarzędzu z dnia *4. MARCA 2004* opublikowanej w Dzienniku Urzędowym Województwa Wielkopolskiego Nr *38* poz. *960* z dnia *30 MARCA 2004*.

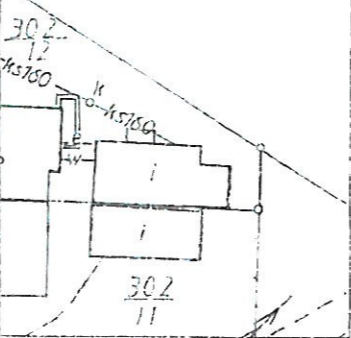
OZNACZENIA

-  GRANICA OPRACOWANIA I OBOWIĄZYWANIA ZMIANY PLANU
-  LINIE ROZGRANICZAJĄCE TERENY O RÓŻNYCH FUNKCJACH I RÓŻNYM SPOSOBIE ZAGOSPODAROWANIA
-  OBOWIĄZUJĄCE LINIE ZABUDOWY
-  LINIE PODZIAŁU WEWNĘTRZNEGO
-  TEREN ZABUDOWY MIESZKANIOWEJ JEDNORODZINNEJ
-  TEREN KOMUNIKACJI PUBLICZNEJ
-  LINIA WYSOKIEGO NAPIĘCIA wraz ze strefą ograniczonego użytkowania

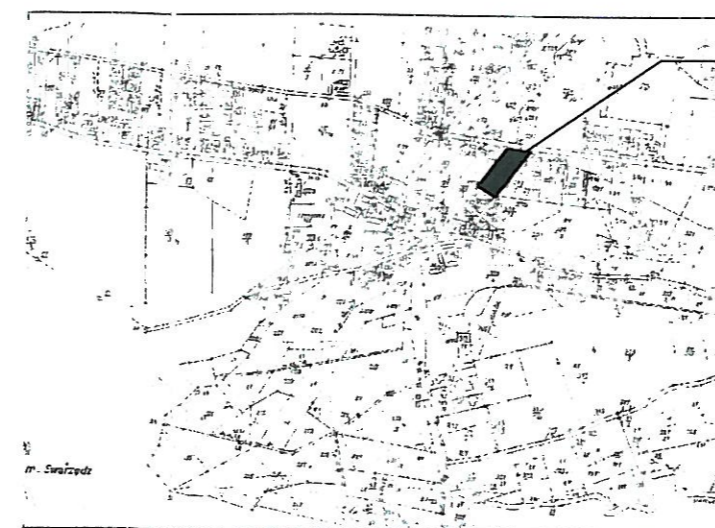


KERU 901/78/2003
Plan miast i województwa
Powiat gornicki
Gmina Swarzędz
Obręb Gruszczyń
Arkusz 1 Sekcja N12-72
Działka 296.2, 296.10, 296.12
K. swarzędz 302.1
Powierzchnia 300 m², 289 m², 3802 m²
Właściciel Janiak Mariola
czona Małgorzata

STAROSTA POZNAŃSKI
Powiatowy Ośrodek Dokumentacji
Geodezyjnej i Kartograficznej w
Poznaniu



OBSZAR OPRACOWANIA



PRZEWODNICZĄCA
RADY MIEJSKIEJ W SWARZĘDZU
Bożena Szydłowska
Bożena Szydłowska

ZESPÓŁ AUTORSKI
mgr inż. arch. Piotr Kozłowski (upr.
urbanistyczne nr 1485/86)
mgr inż. arch. Beata Bączek