






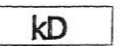




MIEJSCOWY PLAN ZAGOSPODAROWANIA PRZESTRZENNEGO GMINY SWARZĘDZ OBEJMUJĄCY CZĘŚĆ DZIAŁKI POŁOŻONEJ W GORTATOWIE PRZY UL. CHLEBOWEJ I OZNACZONEJ NUMEREM GEOD.194/2.

SKALA 1:1000

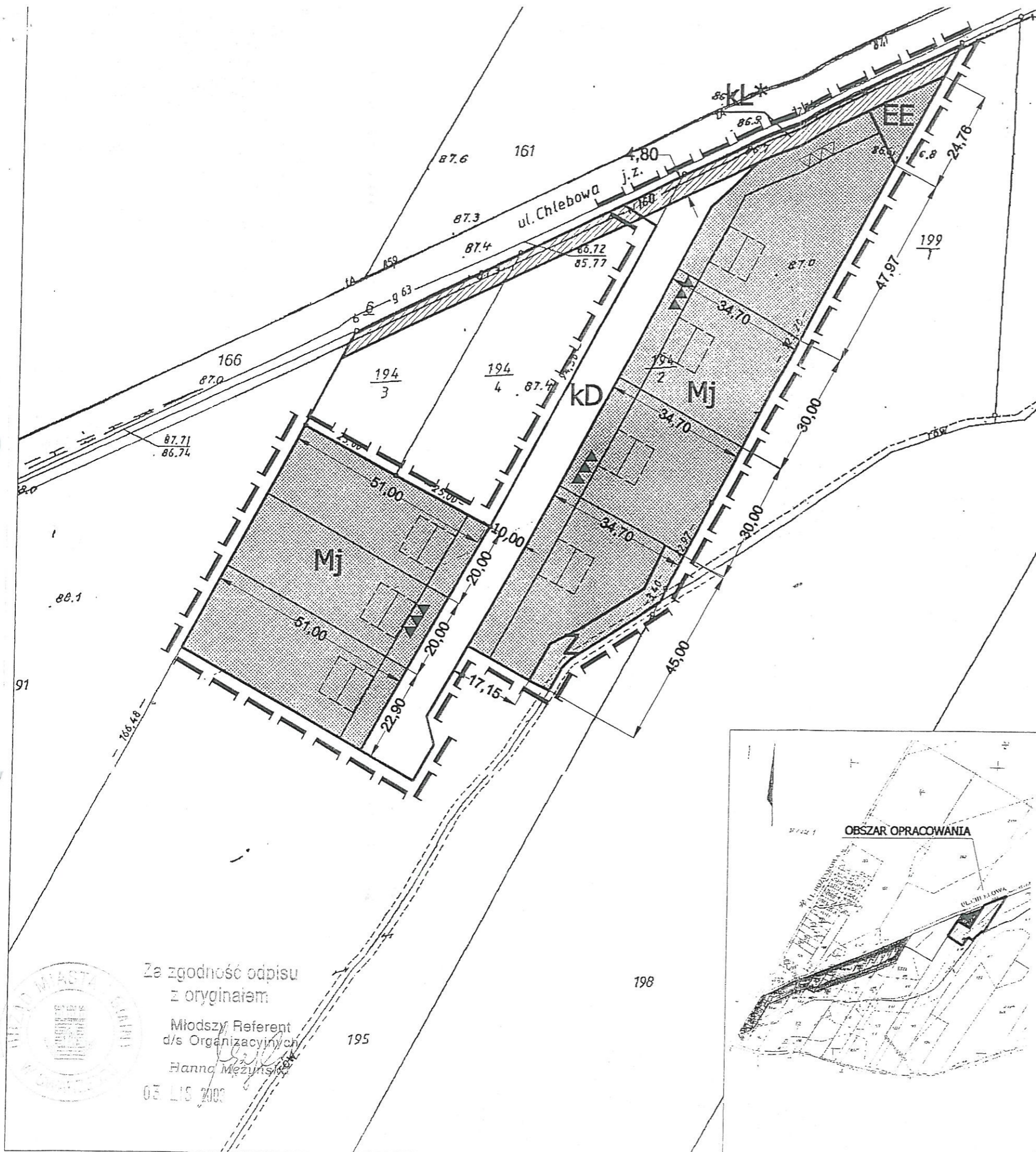
OZNACZENIA

-  GRANICA OPRACOWANIA I OBOWIĄZYWANIA ZMIANY
-  LINIE ROZGRANICZAJĄCE TERENY O RÓŻNYCH FUNKCJACH
-  NIEPRZEKRACZALNE LINIE ZABUDOWY
-  OBOWIĄZUJĄCE LINIE ZABUDOWY
-  LINIE PODZIAŁU WEWNĘTRZNEGO
-  Mj TEREN ZABUDOWY MIESZKANIOWEJ JEDNORODZINNEJ
-  Kl\* PAS TECHNICZNY - REZERWA o szer. 4.8m
-  KD TERENY KOMUNIKACJI
-  Z TERENY ZIELENI
-  EE TEREN URZĄDZEŃ ENERGETYCZNYCH

95

ZACZESNIK NR 1  
DO UCHWAŁY XIV/EE/2003  
Z DNIA 10 LIPCA 2002

ZESPÓŁ AUTORSKI  
mgr inż. arch. Piotr Kozłowski (upr. urbanistyczne nr 1485/96)  
proj. Beata Bączyk



Za zgodność odpisu z oryginałem

Młodszy Referent  
d/s Organizacyjnych  
Hanna Mezyńska

05 LIS 2002

198

195