
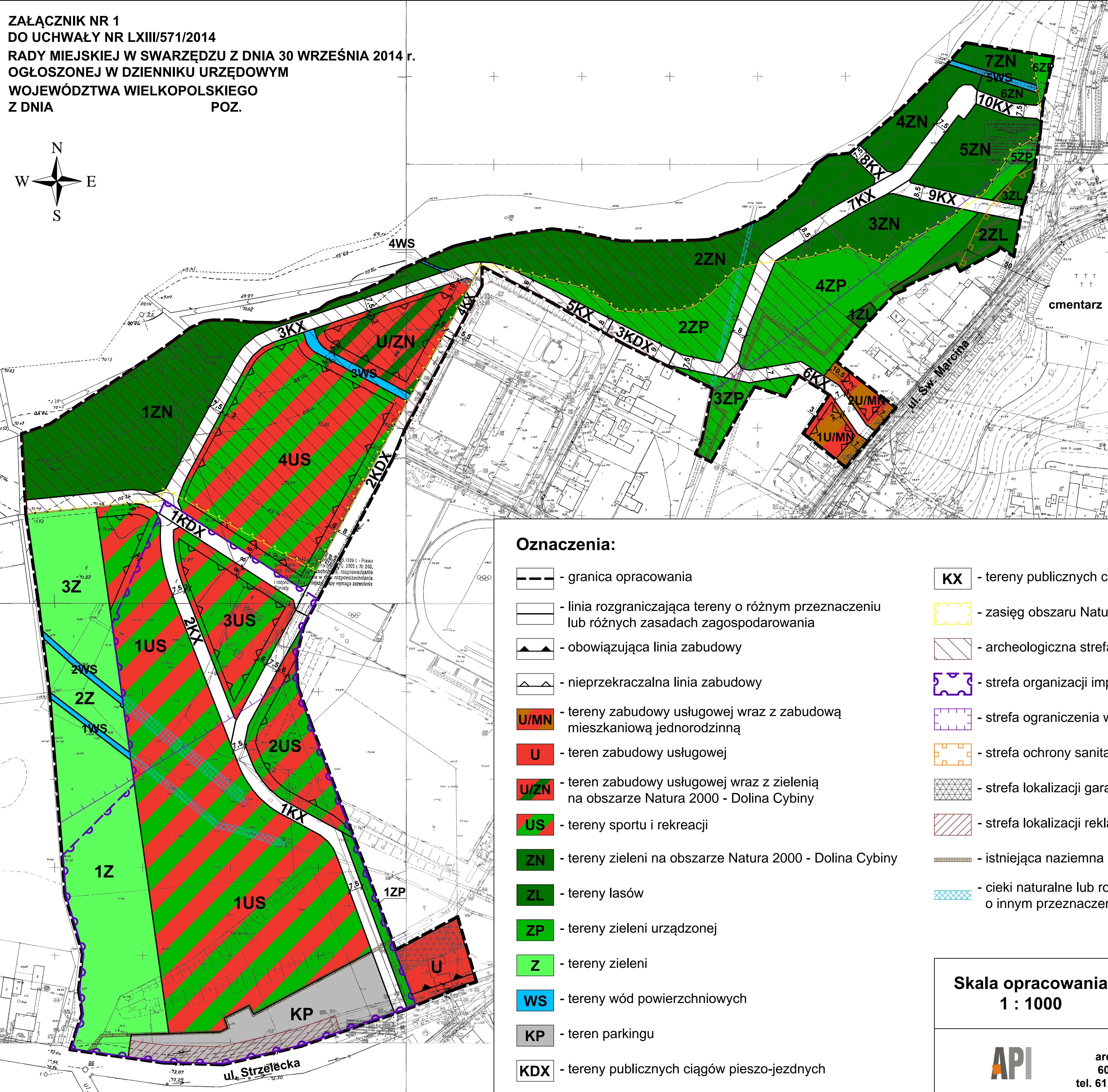
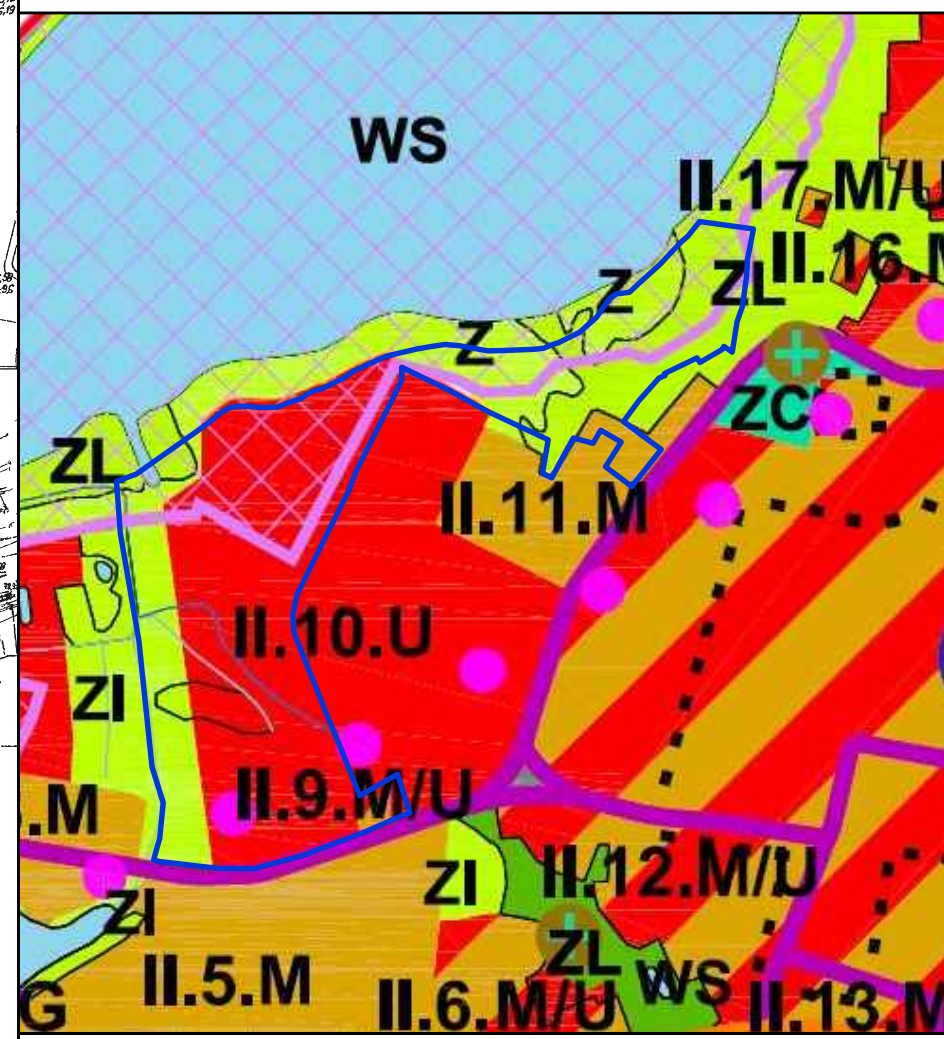


**ZMIANA CZĘŚCI MIEJSCOWEGO PLANU ZAGOSPODAROWANIA PRZESTRZENNEGO OBEJMUJĄCEGO TERENY POŁOŻONE W SWARZĘDZU W REJONIE ULIC AUGUSTA CIESZKOWSKIEGO, ZYGMUNTA GRUDZIŃSKIEGO, ZAMKOWEJ, ŚW. MARCINA ORAZ STRZELECKIEJ W TYM OSIEDLI: KOŚCIUSZKOWCÓW, CZWARTAKÓW, DĄBROWSZCZAKÓW I ZYGMUNTA III WAZY (ŁĄCZNA POW. ZMIANY CA. 10,84 ha) - CZĘŚĆ II**

ZAŁĄCZNIK NR 1  
DO UCHWAŁY NR LXIII/571/2014  
RADY MIEJSKIEJ W SWARZĘDZU Z DNIA 30 WRZEŚNIA 2014 r.  
OGŁOSZONEJ W DZIENNIKU URZĘDOWYM  
WOJEWÓDZTWA WIELKOPOLSKIEGO  
Z DNIA POZ.



WYRYS ZE STUDIUM  
UWARUNKOWAŃ I KIEURNKÓW  
ZAGOSPODAROWANIA  
PRZESTRZENNEGO  
GMINY SWARZĘDZ

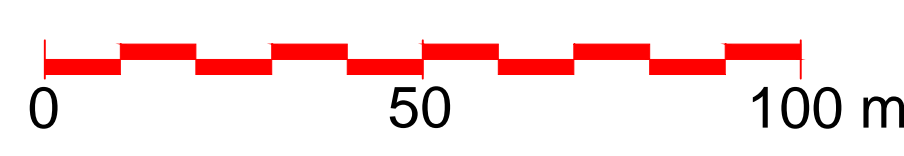


**Oznaczenia:**

- granica opracowania
- linia rozgraniczająca tereny o różnym przeznaczeniu lub różnych zasadach zagospodarowania
- obowiązująca linia zabudowy
- nieprzekraczalna linia zabudowy
- tereny zabudowy usługowej wraz z zabudową mieszkaniową jednorodzinną
- teren zabudowy usługowej
- teren zabudowy usługowej wraz z zielenią na obszarze Natura 2000 - Dolina Cybiny
- tereny sportu i rekreacji
- tereny zieleni na obszarze Natura 2000 - Dolina Cybiny
- tereny lasów
- tereny zieleni urządzonej
- tereny zieleni
- tereny wód powierzchniowych
- teren parkingu
- tereny publicznych ciągów pieszo-jezdných

- tereny publicznych ciągów pieszo-rowerowych
- zasięg obszaru Natura 2000 - Dolina Cybiny PLH300038
- archeologiczna strefa ochrony konserwatorskiej
- strefa organizacji imprez masowych
- strefa ograniczenia wysokości do rzędnej 130 m n.p.m.
- strefa ochrony sanitarnej cmentarza
- strefa lokalizacji garaży
- strefa lokalizacji reklam
- istniejąca naziemna lub nadziemna sieć ciepłownicza
- cieki naturalne lub rowy na terenach o innym przeznaczeniu

**Skala opracowania**  
**1 : 1000**



API Sp. z o.o.  
architektura, planowanie, inwestycje  
60-835 Poznań, ul. Mickiewicza 27/8  
tel. 61 223 09 08, e-mail: biuro@apispzo.pl