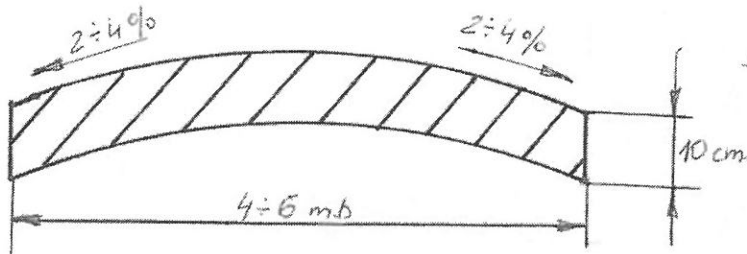


DOKUMENTACJA PROJEKTOWA

**Profilowanie i wałowanie oraz utwardzanie dróg
gruntowych na terenie Miasta i Gminy Swarzędz**

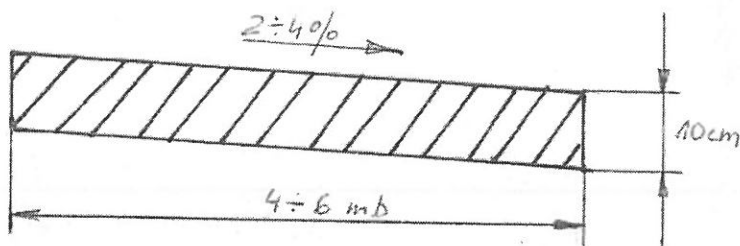
I. RÓWNANIE DRÓG GRUNTOWYCH

a. odcinek drogi na prostej



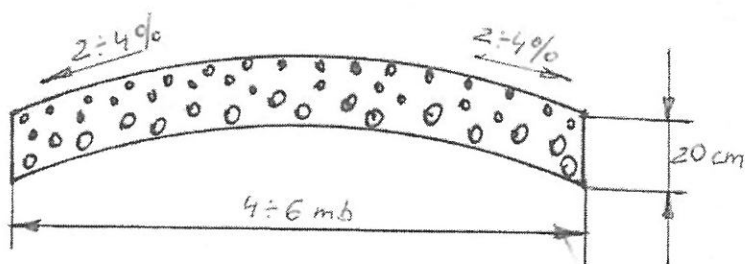
Warstwa gruntu wruszona
lemieszem równiarki
zawatowana 3-4 krotnym
przejazdem walca
i wyprofilowana.

b. odcinek drogi na łuku lub uzgodnione ze zleceńodawcą pochylenie



II. GRUZOWANIE DRÓG GRUNTOWYCH

inż. Adam Szeleki
szelki
upr. drogowo nr 78/78/R/W



Warstwa gruzobetonu frakcji
 $31,5 \div 63 \text{ mm}$ wyprofilowana
i zawatowana 3-4 krotnym
przejazdem walca -
bez korytowania

PRZEDMIAR ROBÓT

Lp.	Rodzaj robót	Ilość m2/mb
1	Wykonanie utwardzenia dróg i ulic materiałem z gruzobetonu o grubości 20 cm z zaklinowaniem, profilowaniem i zagęszczeniem – materiał Wykonawcy	15000
2	Wykonanie utwardzenia dróg i ulic materiałem z tłuczni kamienno-granitowego lub bazaltowego frakcji 0-31,5 mm warstwa gr. 20 cm z zaklinowaniem, profilowaniem i zagęszczeniem – materiał Wykonawcy	3000
3	Równanie i profilowanie dróg i ulic gruntowych wraz z uwałowaniem – nawierzchnia z gruntu rodzimego	200000
4	Równanie i profilowanie dróg i ulic gruntowych wraz z uwałowaniem – nawierzchnia częściowo utwardzona gruzem	500000
5	Wykonawcy	5000
6	Wykonanie nawierzchni z destruktu asfaltowego o grubości 5 cm – materiał Zamawiającego	500
7	Ścinka poboczy	500
8	Wykonanie rowu odwadniającego o głębokości min. 0,5m i nachyleniu skarpy wykopu 1:1,5 wraz z wywozem nadmiaru gruntu	1000
9	Korytowanie na głębokość do 10 cm nawierzchni gruntowej pod utwardzenie drogi tłuczniem wraz z wywozem nadmiaru gruntu na odległość do 10 km	3000