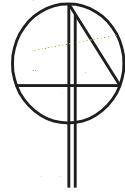



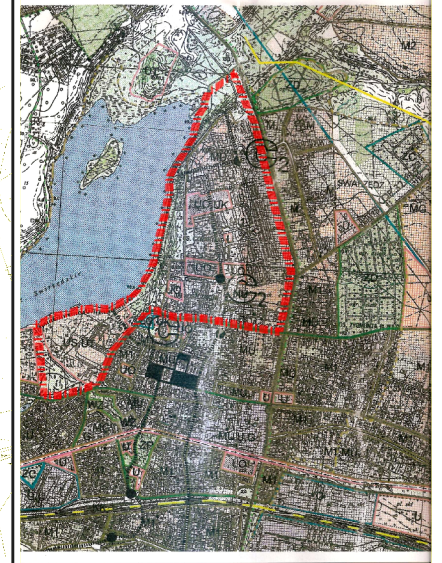
skala 1:1000



LEGENDA

MW	TERENY ZABUDOWY WIELORODZINNEJ
MN	TERENY ZABUDOWY JEDNORODZINNEJ
MW/U	TERENY ZABUDOWY WIELORODZINNEJ I USŁUGOWEJ
U	TERENY ZABUDOWY USŁUGOWEJ
US	TERENY USŁUG SPORTU I REKREACJI
KP/U	TERENY PARKINGÓW Z USŁUGAMI
ZP	TERENY ZIELENI URZĄDZONEJ
WS	TERENY WÓD POWIERZCHNIOWYCH
ZL	TERENY ZIELENI LEŚNEJ
KDP	TERENY PUBLICZNYCH - PLACÓW
KDL	TERENY PUBLICZNYCH DRÓG LOKALNYCH
KDD	TERENY PUBLICZNYCH DRÓG DOJAZDOWYCH
KDW	TERENY WEWNĘTRZNYCH DRÓG DOJAZDOWYCH
KDX	TERENY PUBLICZNYCH CIĄGÓW PIESZO-ROWEROWYCH
K	TERENY INFRASTRUKTURY TECHNICZNEJ-KANALIZACJI
KP	TERENY PARKINGÓW
G	TERENY INFRASTRUKTURY TECHNICZNEJ - GAZOWNICTWO
[Symbol: solid line]	LINIA ZABUDOWY OBOWIĄZUJĄCA
[Symbol: dashed line]	LINIA ZABUDOWY NIEPRZEKRACZALNA
[Symbol: double line]	LINIA ROZGRANICZAJĄCA TERENY O RÓŻNYCH PRZEZNACZENIU LUB RÓŻNYCH SPOSÓBACH ZAGOSPODAROWANIA
[Symbol: dashed line]	GRANICA OBSZARU OBJĘTEGO PLANEM
[Symbol: blue circle]	AKCENT URBANISTYCZNY
[Symbol: rectangle with red border]	STREFY LOKALIZACJI SEPARATORÓW I PIASKOWNIKÓW
[Symbol: green dotted line]	SZPALER DRZEW
[Symbol: blue dashed line]	ŚCIEŻKA PIESZO-ROWEROWA
[Symbol: 'x x x x']	ŚCIEŻKI PIESZE
[Symbol: green hatched]	ZIELEŃ KOMPONOWANA
[Symbol: red rectangle with '2']	BUDYNEK ZABYTKOWY
[Symbol: rectangle with red border]	STREFA WJAZDÓW
[Symbol: cross-hatched]	PRZESTRZEŃ INTEGRACYJNA
[Symbol: rectangle with red border]	ŁĄCZNIKI PIESZE
[Symbol: hatched]	STREFA LOKALIZACJI PARKINGU
[Symbol: dashed line]	STREFA OCHRONY KONSERWATORSKIEJ
[Symbol: rectangle with red border]	STREFA LOKALIZACJI STAŁYCH OBIEKTÓW USŁUGOWYCH W ZIELENI
[Symbol: cross-hatched]	STREFA LOKALIZACJI BOISKA SPORTOWEGO

WYRYS ZE STUDIUM SKALA 1:10000



TERENY ROZCZĘPIONE	
[Symbol]	Wieloletnia zabudowa wielorodzinna
[Symbol]	Wieloletnia zabudowa jednorodzinna
[Symbol]	Wieloletnia zabudowa wielorodzinna i usługowa
[Symbol]	Wieloletnia zabudowa usługowa
[Symbol]	Wieloletnie usługi sportu i rekreacji
[Symbol]	Wieloletnie parkingi z usługami
[Symbol]	Wieloletnie tereny zieleni urządzonej
[Symbol]	Wieloletnie tereny wód powierzchniowych
[Symbol]	Wieloletnie tereny zieleni leśnej
[Symbol]	Wieloletnie tereny publicznych placów
[Symbol]	Wieloletnie tereny publicznych dróg lokalnych
[Symbol]	Wieloletnie tereny publicznych dróg dojazdowych
[Symbol]	Wieloletnie tereny wewnętrznych dróg dojazdowych
[Symbol]	Wieloletnie tereny publicznych ciągów pieszo-rowerowych
[Symbol]	Wieloletnie tereny infrastruktury technicznej-kanalizacji
[Symbol]	Wieloletnie tereny parkingów
[Symbol]	Wieloletnie tereny infrastruktury technicznej - gazownictwo
[Symbol]	Linia zabudowy obowiązująca
[Symbol]	Linia zabudowy nieprzekraczalna
[Symbol]	Linia rozgraniczająca tereny o różnym przeznaczeniu lub różnym sposobie zagospodarowania
[Symbol]	Granica obszaru objętego planem
[Symbol]	Akcent urbanistyczny
[Symbol]	Strefy lokalizacji separatorów i piaskownic
[Symbol]	Szpaler drzew
[Symbol]	Ścieżka pieszo-rowerowa
[Symbol]	Ścieżki piesze
[Symbol]	Zieleń komponowana
[Symbol]	Budynek zabytkowy
[Symbol]	Strefa wjazdów
[Symbol]	Przestrzeń integracyjna
[Symbol]	Łączniki piesze
[Symbol]	Strefa lokalizacji parkingów
[Symbol]	Strefa ochrony konserwatorskiej
[Symbol]	Strefa lokalizacji stałych obiektów usługowych w zieleni
[Symbol]	Strefa lokalizacji boiska sportowego

**PROJEKT MIEJSCOWEGO PLANU ZAGOSPODAROWANIA PRZESTRZENNEGO
OBEJMUJĄCEGO TERENY POŁOŻONE W SWARZĘDZU W REJONIE
ULIC AUGUSTA CIESZKOWSKIEGO, ZYGMUNTA GRUDZIŃSKIEGO,
ZAMKOWEJ, ŚW. MARCINA ORAZ STRZELECKIEJ W TYM OSIEDLI:
KOŚCIUSZKÓWCÓW, CZWARTAKÓW, DĄBROWSZCZAKÓW I
ZYGMUNTA III WAZY.**

AUTORZY OPRACOWANIA:

Główny projektant:
mgr inż. arch. Maria Jurczyńska
cabnetk Zachodniej Okręgowej Izby Urbanistów Nr Z-209
cabnetk Wielkopolskiej Izby Architektów nr upr. 516/PW/64

Zespół autorów:
- mgr Iwona Ludwiżanek, cabnetk Zachodniej Okręgowej Izby Urbanistów Nr Z-307
- mgr inż. Andrzej Biliński, cabnetk Włocł. Izby Inż. Bud. Włocław. 08/01
- mgr inż. Janina Bałman
- mgr Wojciech Brzuchalski