

**Uchwała Nr XLIX/384/98**  
**Rady Miejskiej w Swarzędzu**  
**z dnia 18 czerwca 1998 roku**

**w sprawie:** sprzedaży masek budowlanych położonych w Swarzędzu Os. Czwartaków.

Na podstawie art.11 i art.37 ust.6 ustawy z dnia 21 sierpnia 1997 roku o gospodarce nieruchomościami /Dz.U.Nr 115 poz.741 z 1997r./, oraz art.7 ust.1 pkt.1 i art.18 ust.2 pkt.9a ustawy z dnia 8 marca 1990 roku o samorządzie terytorialnym /t.j. Dz.U.Nr 13 poz.74 z 1996 roku z późniejszymi zmianami/,

Rada Miejska uchwała co następuje:

**§ 1**

Sprzedać maski budowlane położone w Swarzędzu na Osiedlu Czwartaków, ark. Mapy 3, oznaczone geodezyjnie w ewidencji gruntów jako działki: 104/54 o pow. 15m<sup>2</sup>, 104/59 o pow. 21m<sup>2</sup> zapisane w KW 60073 za cenę nie niższą niż 80zł/m<sup>2</sup>.

**§ 2**

Osobę nabywcy ustalić w drodze bez przetargowej.

**§ 3**

Wykonanie uchwały powierza się Zarządowi Gminy Swarzędz.

**§ 4**

Uchwała wchodzi w życie z dniem ogłoszenia.


PRZEWODNICZKA  
Rady Miejskiej  
*[Podpis]*  
dr inż. Barbara Brodowska-Wiaźlińska

## UZASADNIENIE

Działki oznaczone numerem geodezyjnymi 104/54 i 104/59 położone są w Swarzędzu na Osiedlu Czwartaków. Na działkach tych, jak również na działce oznaczonej numerem geodezyjnym 104/56 będącej w użytkowaniu wieczystym państwa Jadwigi i Zbigniewa Babiaków został pobudowany gabinet stomatologiczny.

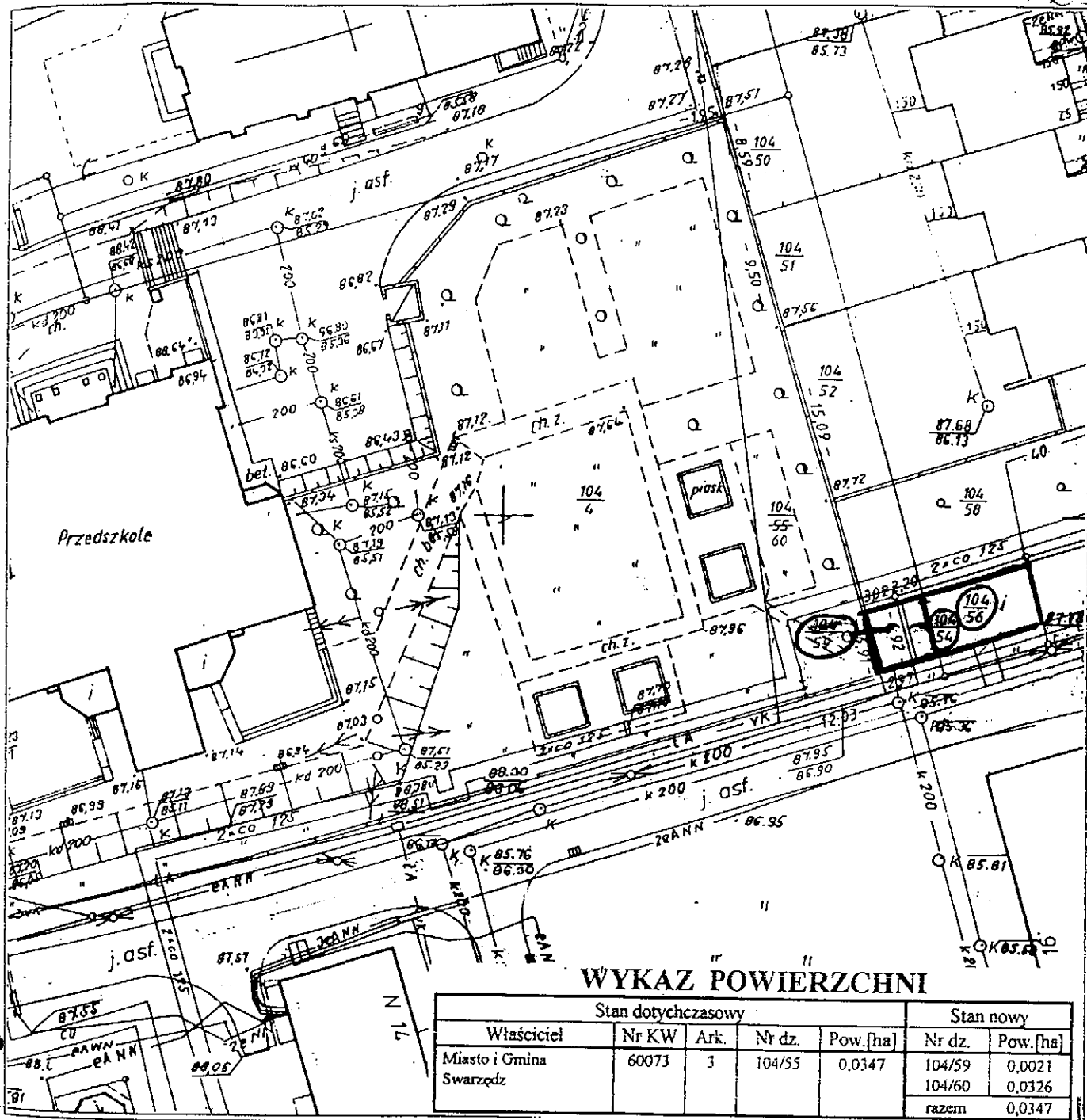
Powyzsza uchwała ma na celu uregulowanie stanu prawnego.

Burmistrz Miasta i Gminy  
Swarzędz



Ingr Jacek Szvmczak

123



WYKAZ POWIERZCHNI

Stan dotychczasowy					Stan nowy	
Właściciel	Nr KW	Ark.	Nr dz.	Pow. [ha]	Nr dz.	Pow. [ha]
Miasto i Gmina Swarzędz	60073	3	104/55	0,0347	104/59	0,0021
					104/60	0,0326
					razem	0,0347

KERG : 921 - 288/97  
 Województwo : poznańskie  
 Gmina : Swarzędz  
 Obręb : Swarzędz  
 Arkusz : 3      Sekcja : 4-a-2,4-b-1  
 Działka : 104/55  
 Ks. wiecz. : 60073  
 Powierzchnia : 347m<sup>2</sup>  
 Właściciel : Miasto i Gmina Swarzędz

REPRODUKCJA WZBRONIONA  
**PAWEŁ PLEWNIOK**  
 GEODETA UPRAWNIONY  
 os. Czwartaków 14/26, tel. 817-37-72  
 62-020 SWARZĘDZ  
 Pozwolenie Nr 3584 z 1986-03-21  
 wydane przez G.U.G.i.K. w Warszawie  
 Swarzędz 03.02.98 podpis *[Signature]*

**Urząd Wojewódzki**  
**w Poznaniu**  
 Wydział Geodezji, Kartografii  
 Katastru i Nieruchomości  
 Wojewódzki Ośrodek Dokumentacji  
 Geodezyjnej i Kartograficznej  
 filia w Poznaniu


Wpisano do ewidencji w ośrodku w dniu 1976  
 nr .....52/11-1-8/78.....

(Podstawa: art. 12 i 40 wyk. 2 ustawy z dnia  
 17 maja 1989 r. Prawo geodezyjne i kartogra-  
 ficzne - Dz. U. Nr 30poz. 163 i Nr. 43.poz. 241).

za zgodność z oryginałem

*[Signature]*  
 podpis

Poznań 03.02.1998r.



Wszelkie trwałe obiekty budowlane podlegają  
 wytyczeniu przez jednostki wykonawstwa  
 geodezyjnego (Ustawa z dnia 17.05.1989 -  
 Prawo Geodezyjne i Kartograficzne  
 Art. 27 ust. 2 Dz.U.Nr.20)

Stan aktualny na dzień : 03.02.1998r.