

Uchwała Nr XLIX/381/98
Rady Miejskiej w Swarzędzu
z dnia 18 czerwca 1998 roku

w sprawie: oddania na wieczyste użytkowanie maski budowlanej położonej w Swarzędzu przy ul. Pogodnej.

Na podstawie art.11 i art.37 ust.6 ustawy z dnia 21 sierpnia 1997 roku o gospodarce nieruchomościami /Dz.U.Nr 115 poz.741 z 1997r./, oraz art.7 ust.1 i art.18 ust.2 pkt.9a ustawy z dnia 8 marca 1990r. o samorządzie terytorialnym /tj.Dz.U.Nr 13 poz.74 z 1996r. z późniejszymi zmianami/,

Rada Miejska uchwała co następuje:

§ 1

Oddać w wieczyste użytkowanie maskę budowlaną położoną w Swarzędzu, oznaczoną geodezyjnie jako działka nr 2633/2, o powierzchni 162m², ark. Mapy 22, zapisaną w KW nr 67.028, za cenę nie niższą niż: 50zł/m².

§ 2

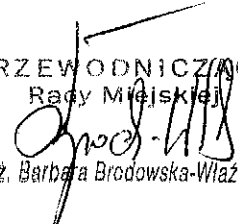
Osobę nabywcy ustalić w drodze bez przetargowej.

§ 3

Wykonanie uchwały powierza się Zarządowi Gminy Swarzędz.

§ 4

Uchwała wchodzi w życie z dniem ogłoszenia.

PRZEWODNICZĄCA
Rady Miejskiej

dr inż. Barbara Brodowska-Właźlińska


112

UZASADNIENIE

Właściciele nieruchomości położonej w Swarzędzu, przy ulicy Pogodnej, państwo Puwałowski Leszek i ż. Mirosława wraz z współwłaścicielami, zwrócili się do Urzędu Miasta i Gminy w Swarzędzu o umożliwienie im kupna działki przylegającej do ich posesji.

Zgodnie z informacją z Referatu Urbanistyki, Architektury i Nadzoru Budowlanego działka nr 2633/2 przeznaczona jest pod zabudowę mieszkaniową i nie może stanowić odrębnej jednostki budowlanej.

Burmistrz Miasta i Gminy
Swarzędz


mgr Jacek Szymczak

PROJEKT PODZIAŁU

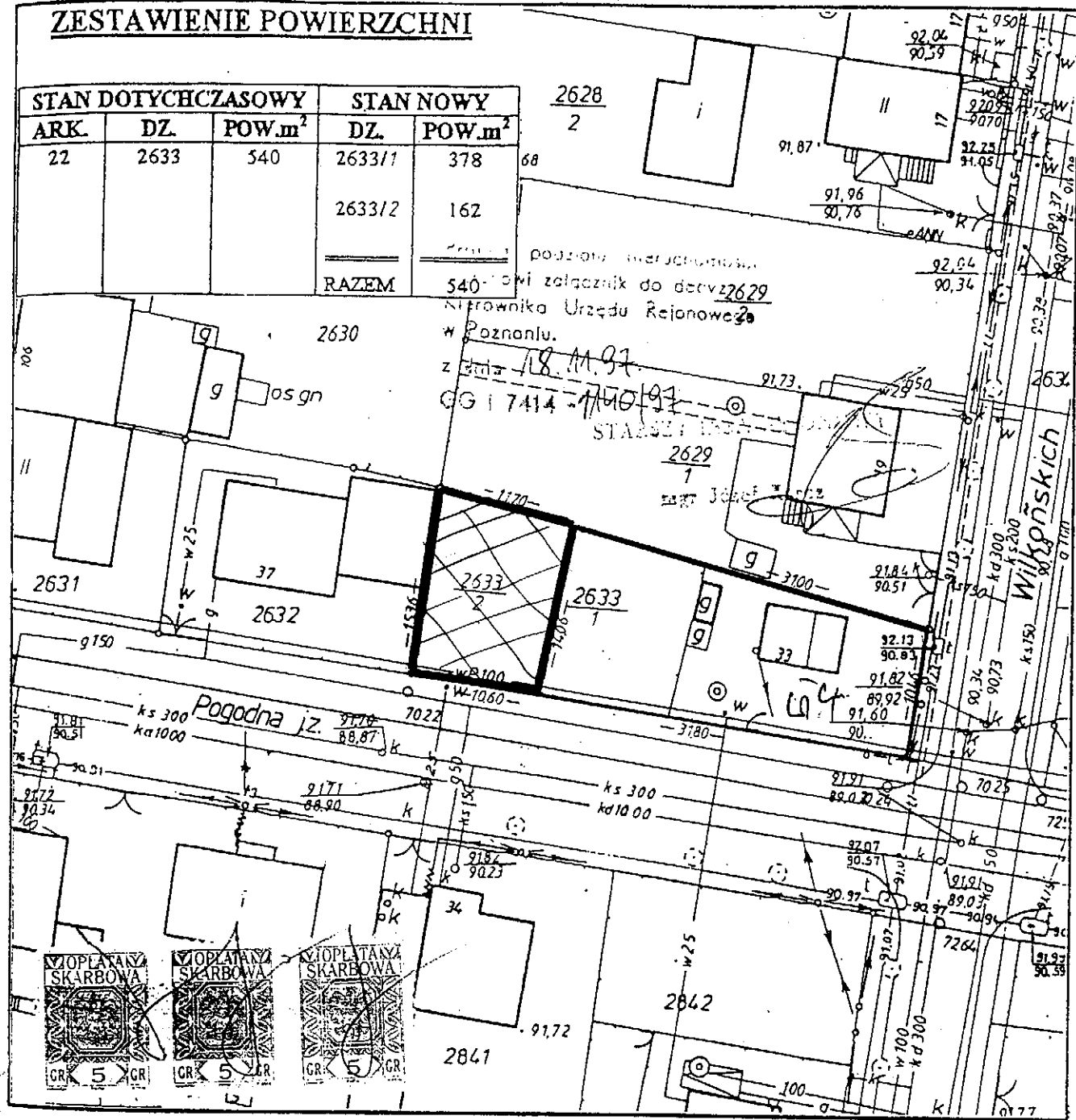
SKALA 1:500

110

ZESTAWIENIE POWIERZCHNI

STAN DOTYCHCZASOWY			STAN NOWY	
ARK.	DZ.	POW.m ²	DZ.	POW.m ²
22	2633	540	2633/1	378
			2633/2	162
			RAZEM	540

2628
2



podział powierzchniowy
zbiór załącznik do decyzji
Urzędu Rejonowego
w Poznaniu.
z dnia 18.11.97
CG 17414 - 1140/97



K.E.R.G. 921-472/96
Województwo poznańskie
Gmina: SWARZĘDZ
Obręb: SWARZĘDZ
Arkusz: 22 Sekcja: 14-a-4
Działka: 2633
Ks.wiecz.: 67028
Powierzchnia: 540 m²
Właściciel: Miasto i Gmina Swarzędz

REPRODUKCYJA WZBRONIONA



**Urząd Wojewódzki
w Poznaniu**
Wydział Geodezji, Kartografii
Katastru i Nieruchomości
Wojewódzki Ośrodek Dokumentacji
Geodezyjnej i Kartograficznej
filia w Poznaniu

Wpisano do ewidencji w ośrodku w dniu 1971
nr.52/11-1-102/70

(Podstawa: art.12 i 40 wyk.2 ustawy z dnia 17 maja
1989 r. Prawo geodezyjne i kartograficzne Dz.U.Nr.30
pez.163 i Nr.43 pez.241)

za zgodność z oryginałem

Poznań 12.10.1997.

[Signature]
podpis

Wszystkie trwałe obiekty budowlane podlegają
wytyczeniu przez jednostki wykonawstwa
geodezyjnego (Ustawa z dnia 17.05.1989r.
Prawo Geodezyjne i Kartograficzne
Art.27 ust.2 pkt.2 Dz.U.Nr.20)

[Signature]
Kartograficzny
tel. 173 30 00
ARZ. DZ.
1914

Stan aktualny na dzień 12.10.1997