

**Uchwała Nr XLVIII/365/98
Rady Miejskiej w Swarzędzu
z dnia 2 czerwca 1998 roku**

**w sprawie: nieodpłatnego przekazania na rzecz Spółdzielni Mieszkaniowej w Swarzędzu
nieruchomości gruntowych położonych w Swarzędzu przy ul. Granicznej.**

Na podstawie art.15 ust.1 ustawy z dnia 21 sierpnia 1997 roku o gospodarce
gruntami /Dz.U.Nr 115 poz. 741/,

Rada Miejska uchwała co następuje:

§ 1

Przekazać nieodpłatnie na rzecz Spółdzielni Mieszkaniowej w Swarzędzu działki położone w Swarzędzu przy ul. Granicznej oznaczone nr geodezyjnymi: 3133/3 o pow.89m², 3133/4 o pow.3m², 3133/7 o pow.93m², 3133/8 o pow.59m², 3133/13 o pow.349m², 3133/15 o pow.126m² zapisane w KW nr 109.166.

§ 2

Wykonanie uchwały powierza się Zarządowi Gminy Swarzędz.

§ 3

Uchwała wchodzi w życie z dniem ogłoszenia.


PRZEWODNICZĄCA
Rady Miejskiej

[Podpis]
dr inż. Barbara Brodowska-Włazińska

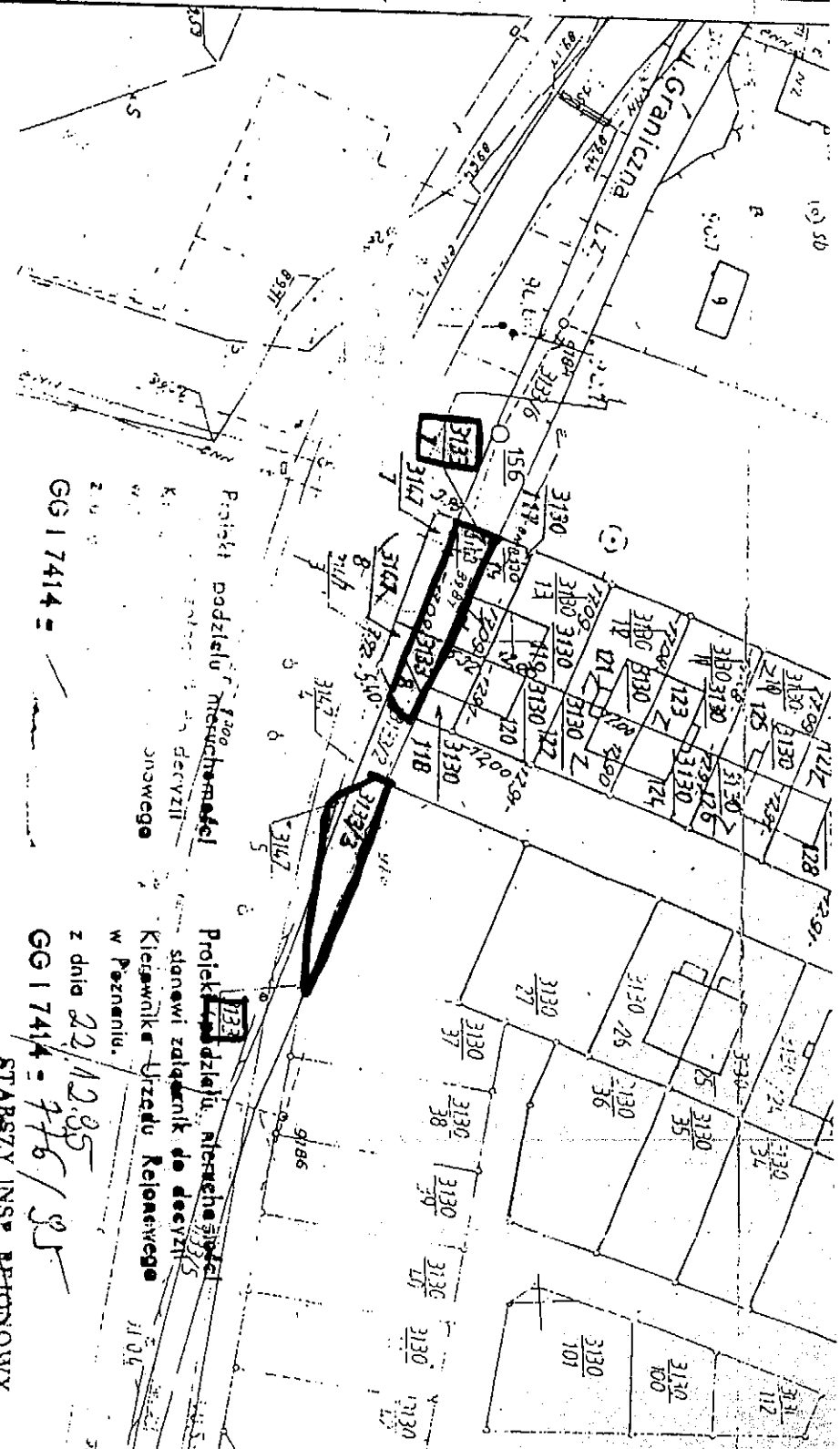
UZASADNIENIE

W związku z nieodpłatnym przekazaniem przez Spółdzielnię Mieszkaniową w Swarzędzu na rzecz Gminy Swarzędz terenu położonego w Swarzędzu przy ul. Granicznej, przeznaczonego pod budownictwo mieszkaniowe /dotyczyły to działek o nr geodezyjnych 3148/5 : 3148/13, o ogólnej powierzchni 976m², przekazanych decyzją nr GGG 7015/01/97 z dnia 14 stycznia 1997 roku/ w/wym. Spółdzielnia zwróciła się do Urzędu o nieodpłatne przekazanie działek wymienionych w § 1 uchwały, które zgodnie z planem zagospodarowania przestrzennego przeznaczone są pod budownictwo mieszkaniowe. Teren przekazany przez Spółdzielnię Mieszkaniową na rzecz Gminy Swarzędz stanowił maski budowlane, które wraz z działkami Gminy Swarzędz zostały sprzedane w drodze przetargu nieograniczonego osobom fizycznym.

Burmistrz Miasta i Gminy
Swarzędz


mgr Jacek Szymczak

3130 10	0,0350	3130 125	0,0205
3130 9	0,0350	3130 126	0,0455
		3130 127	0,0205
		3130 128	0,0155
3130 8	0,0350	3130 129	0,0205
		3130 130	0,0455
3130 7	0,0450	3130 131	0,0350
		3130 132	0,0194
3130 6	0,0450	3130 133	0,0256
		3130 134	0,0194
3130 5	0,0360	3130 135	0,0205
		3130 136	0,0155
3130 4	0,0390	3130 137	0,0197
		3130 138	0,0193
3130 3	0,0390	3130 139	0,0196
		3130 140	0,0194
3130 2	0,0405	3130 141	0,0243
		3130 142	0,0193
3130 1	0,0399	3130 143	0,0241
		3130 144	0,0188
			0,0319



Edo : 2570 / 95

Województwo : **POZNAŃSKIE**
 Gmina : **SWARZĘDZ**
 Obręb : **SWARZĘDZ**
 Arkusz : **26** Sekcja : **105-32 (13 b)**

Dzielnica :
 Ks. wieści :
 Powiat :
 Miasto i Gmina : **SWARZĘDZ**
 Spółdzielca : **SPÓŁDZ. MIESZK. LOK. WŁ. W SWARZĘDZU**

Wzrost :
 Wzrost :
 Wzrost :
 Wzrost :

Projekt podzielnicy mieszkaniowej
 stanowiący załącznik do decyzji
 w sprawie planu zagospodarowania
 terenu w miejscowości Swarzędz
 na obszarze obrębu nr 105-32/13 b

Projekt podzielnicy mieszkaniowej
 stanowiący załącznik do decyzji
 w sprawie planu zagospodarowania
 terenu w miejscowości Swarzędz
 na obszarze obrębu nr 105-32/13 b

REZERWUJĄCIE WZROSTKOWA

mgr inż. Marjan Szarmański

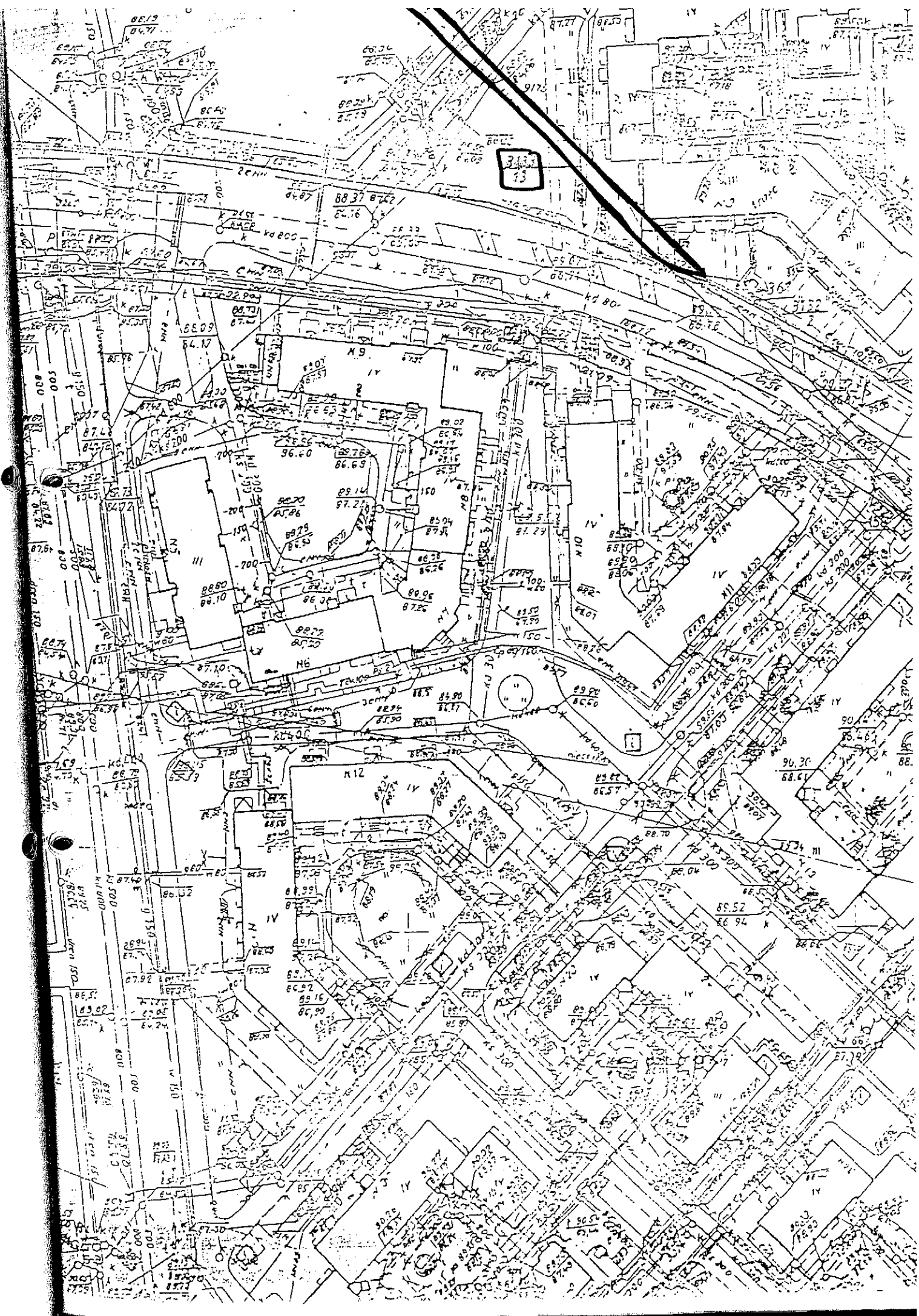
PREDSIĘBIORSTWO WIELOBRAŃOWE
-GEOSAT- spółka z o.o.
 os. Kosmonautów 11/30
 61-627 POZNAŃ
 tel. 200-264



mgr inż. Marjan Szarmański
 nr upr. geodazyjnych 7488
 60-159 Poznań, ul. Galileusza 1B/50
 tel. 625-02...

WZDZIAŁ CE...
 WOLEN...
 GEODE...
 Projekt do...
 17 maja 1985
 Poman

Etibi



75

88.37 87.62

82.16

88.09 84.17

96.60 88.76

86.69

89.14 87.24

89.79 87.50

88.80 88.10

88.72 88.20

88.24 87.34

88.96 87.26

88.70 87.10

88.72 87.20

88.72 87.20

88.72 87.20

88.72 87.20

88.72 87.20

88.72 87.20

88.72 87.20

88.72 87.20

88.72 87.20

88.72 87.20

88.72 87.20

88.72 87.20

88.72 87.20

88.72 87.20

88.72 87.20

88.72 87.20

88.72 87.20

88.72 87.20

88.72 87.20

88.72 87.20

88.72 87.20

88.72 87.20

88.72 87.20

96.30 88.4

88.52 86.94

