

Uchwała Nr XL/288/97
Rady Miejskiej w Swarzędzu
z dnia 28 października 1997 r.

w sprawie: przekazania gruntu położonego w Swarzędzu przy
ul. Wrzesińskiej 56/57 jako aportu wniesionego
na rzecz /STBS/ Swarzędzkiego Towarzystwa
Budownictwa Społecznego Spółka z o.o.
Swarzędz, ul. Strzelecka 2.

W związku z art. 18 ust. 2 pkt 9 a ustawy o samorządzie
terytorialnym z dnia 08.03.1990 r. (Dz.U Nr 13 z 1996 r.)
z późniejszymi zmianami, na podstawie art. 5 ustawy z
dnia 29 kwietnia 1985 r o gospodarce gruntami
(Dz.U Nr 30 poz. 127 z 1991 r.) z późniejszymi zmianami
Rada Miejska uchwała co następuje:

§. 1.

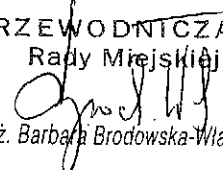
Rada Miejska przekazuje w formie aportu na rzecz STBS
działkę oznaczoną geodezyjnie nr 1068/6 o pow. 603 m²
położoną w Swarzędzu przy ul. Wrzesińskiej 56/57 - oraz
działkę 1068/4 o pow. 588 m² położoną w Swarzędzu przy
ul. Wrzesińskiej 56/57.

§. 2.

Wykonanie Uchwały powierza się Zarządowi Gminy Swarzędz.

§. 3.

Uchwała wchodzi w życie z dniem ogłoszenia.

PRZEWODNICZĄCA
Rady Miejskiej

dr inż. Barbara Brodowska-Włazińska

Uzasadnienie

Na działkach oznaczonych nr geodezyjnymi 1068/6 i 1068/4 jest realizowana budowa budynku wielorodzinnego. W związku z koniecznością kredytowania powyższej inwestycji przez BGK zaistniała konieczność wydzielenia powyższych działek jak również przekazanie ich w formie aportu na rzecz STBS aby nie obciążać hipoteką innych nieruchomości stanowiących własność Gminy Swarzędz.

Jednocześnie nadmienia się, że 1 m² działki został wyceniony przez biegłego na 60 zł.

Burmistrz Miasta i Gminy
Swarzędz

Ingr Jacek Szymczak

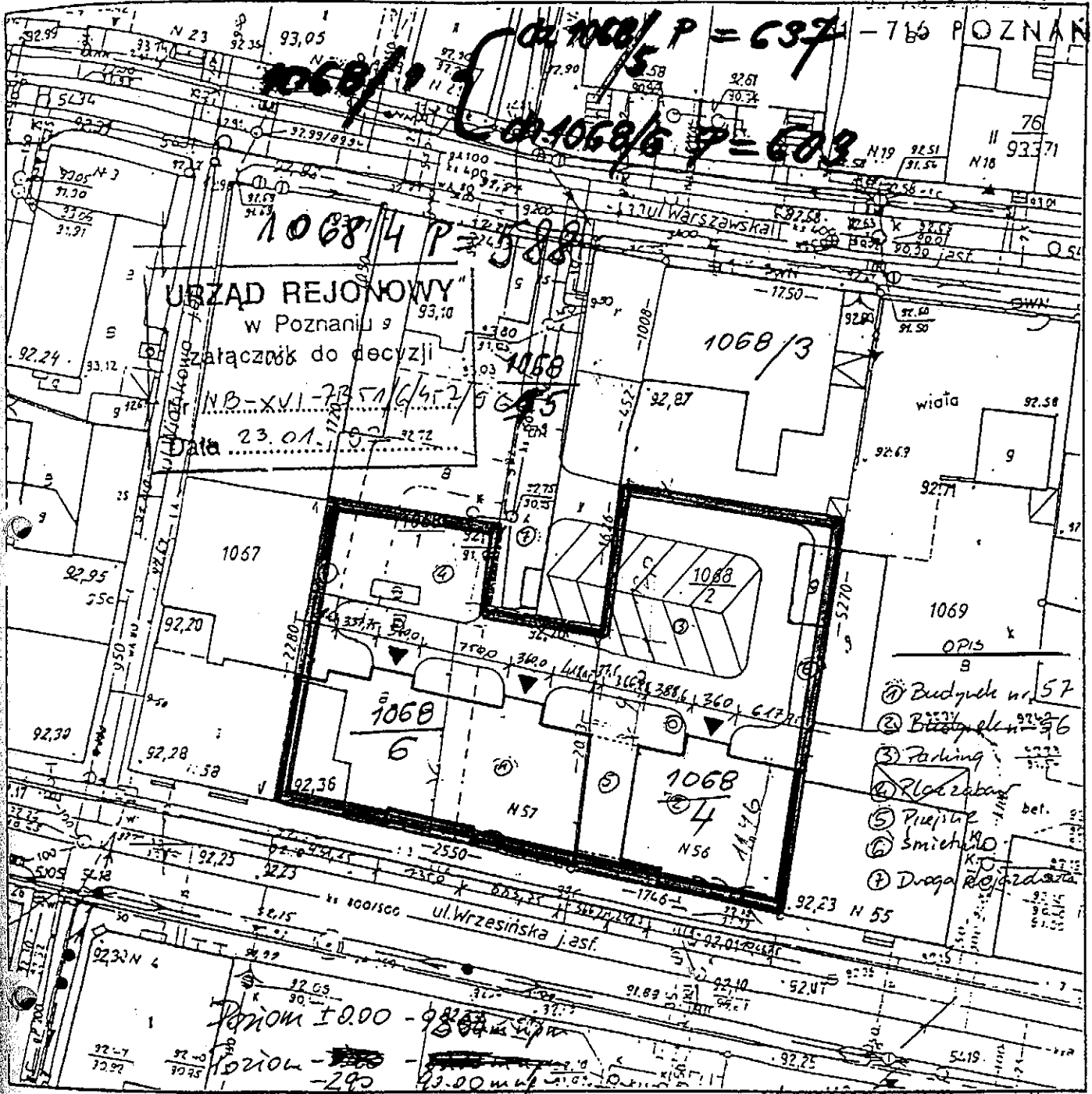
MAPA ZASADNICZA URZĄD REJONOWY

Skala 1:500

w Poznaniu

ul. Kaliszka 102

71-6 POZNAŃ



URZĄD REJONOWY
w Poznaniu 9

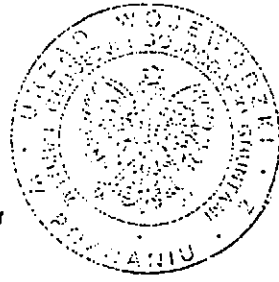
Załącznik do decyzji

NB-XVI-7251/6452

Data 23.01.99

REPRODUKCYJA WZBRONIONA

Mikołaj Stupczyński
mgr inż. architektura
mgr inż. architektura



**URZĄD WOJEWÓDZKI
W POZNANIU**
WYDZIAŁ GEODEZJI I GOSPODARKI GRUNTAMI
WOJEWÓDZKI OŚRODEK DOKUMENTACJI
GEODEZYJNEJ I KARTOGRAFICZNEJ
FILIA W POZNANIU
Przyjęto do państwowego zasobu geodezyjnego
i kartograficznego w dniu 1971
nr. 52/11-1-102/70
(Podstawa: art. 12 i 40 wyk. 2 ustawy z dnia
17 maja 1989r. Prawo geodezyjne i kartogra-
ficzne-Dz.U. Nr. 30 poz. 163 i Nr. 43 poz. 241)
Poznań 21.06.1996
Kierownik *Elżbieta Malczewska*
podpis
Elżbieta Malczewska-Powiat

K.E.R.G.921-246/96
Województwo poznańskie
Gmina: SWARZĘDZ
Obręb: SWARZĘDZ
Arkusz: 10 Sekcja: 9-a-2, 9-b-1
Działka: 1068/1, 1068/2
Ks.wiecz: T2K26, T28K772
Powierzchnia: 1240 m², 931 m²
Właściciel: MIASTO I GMINA SWARZĘDZ

ZAKŁAD USŁUG
GEODEZYJNYCH I KARTOGRAFICZNYCH
Zorion/Katolizak
ul. Traugottzka 28, tel. 173-497
62-020 SWARZĘDZ
NIP 777-102-27-47, Regon 630241536

Wszelkie trwałe obiekty budowlane podlegają
wymiarzeniu przez jednostki wykonawstwa
geodezyjnego (Ustawa z dnia 17.05.1989
Prawo Geodezyjne i Kartograficzne.)

Stan aktualny na dzień 05.07.1996