

24
Uchwała Nr XXXVII/262/97
Rady Miejskiej w Swarzędzu
z dnia 8 lipca 1997 roku

w sprawie: sprzedaży maski budowlanej położonej w Swarzędzu
przy ul.Prusa

Na podstawie art. 2 ust.1 i art.4 ust.8 ustawy z dnia 29.04.1985r.
o gospodarce gruntami i wywłaszczaniu nieruchomości \t.j. Dz.U.Nr 30 poz.127
z 1991 roku z późniejszymi zmianami\, oraz art.7 ust.1 pkt.1 i art.18 ust.2
pkt.9a ustawy z dnia 8.03.1990 roku o samorządzie terytorialnym \t.j. Dz.U.
Nr 13 poz.74 z 1996 roku z późniejszymi zmianami\,
Rada Miejska uchwała co następuje:

§ 1

Sprzedać maskę budowlaną położoną w Swarzędzu przy ul.Prusa, oznaczoną
geodezyjnie jako działka 2973, o powierzchni 7m2, arkusz mapy 20, zapisana
w Kw nr 67.028 za cenę nie niższą niż 38 zł./ m2.

§ 2

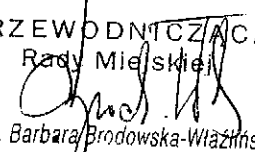
Osobę nabywcy ustalić w drodze bezprzetargowej.

§ 3

Wykonanie uchwały powierza się Zarządowi Gminy Swarzędz.

§ 4

Uchwała wchodzi w życie z dniem ogłoszenia.

PRZEWODNICZĄCA
Rady Miejskiej

dr inż. Barbara Brodowska-Wiązłńska


UZASADNIENIE

Właściciele nieruchomości oznaczonej numerem geodezyjnym 2974, państwo Kazimiera i Zenon Markowie zwrócili się do tut. Urzędu o umożliwienie im kupna działki przylegającej do ich posesji.

Zgodnie z informacją z Referatu Urbanistyki i Architektury teren ten przeznaczony jest pod zabudowę mieszkaniową.

W związku z powyższym z art. 4 ust. 8 ustawy z dnia 29.04.1985r. o gospodarce gruntami i wywłaszczaniu nieruchomości „Właścicielom i użytkownikom wieczystym gruntów mogą być sprzedane lub oddana w użytkowanie wieczyste w trybie bezprzetargowym części przyległego gruntu niezbędne do poprawienia warunków zagospodarowania już posiadanej działki jeżeli części te nie mogą być sprzedane lub oddana w użytkowanie wieczyste, jako odrębne działki budowlane

Burmistrz Miasta i Gminy
Swarzędz

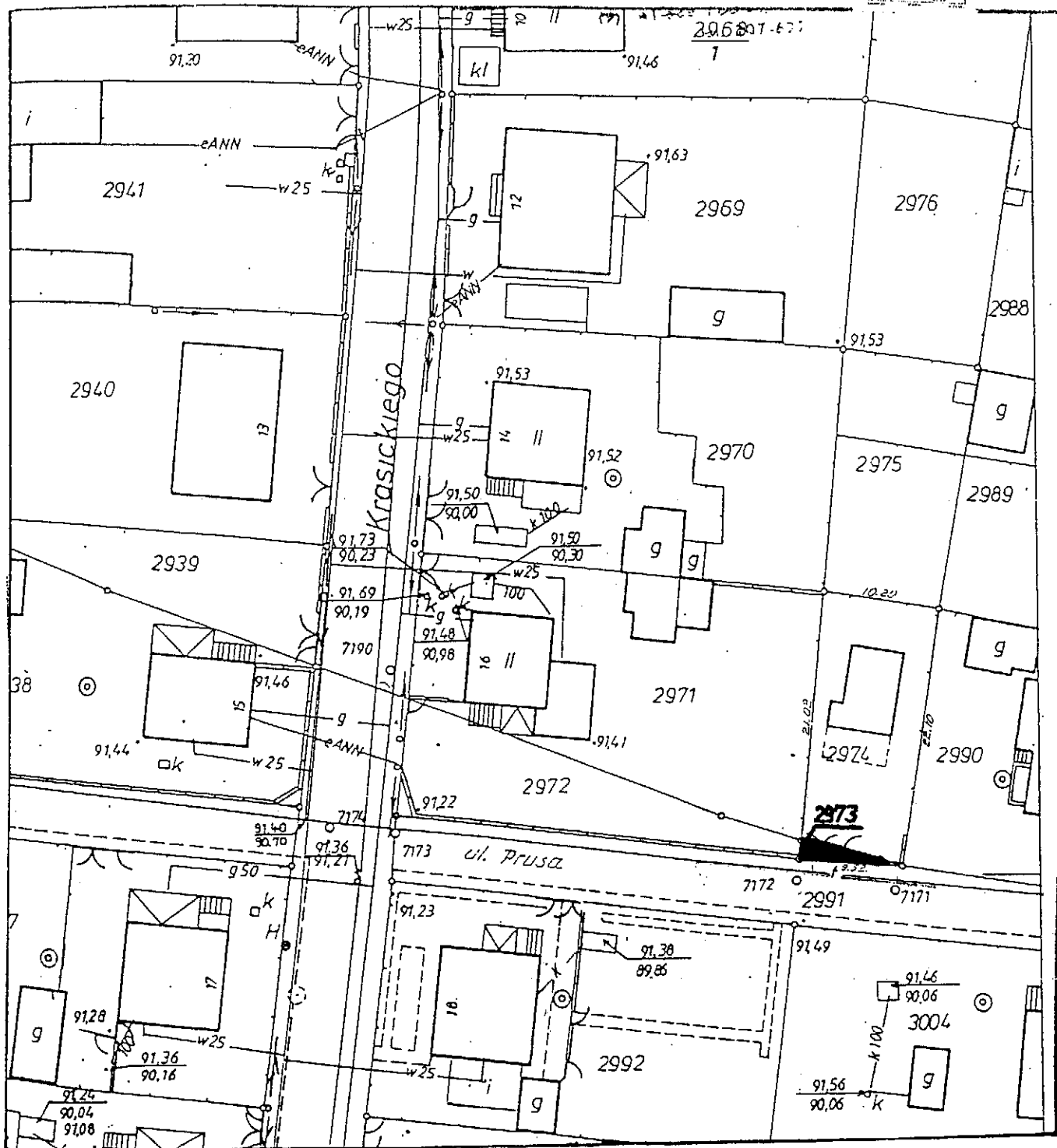

mgr Jacek Szymczak

MAPA ZASADNICZA

Skala 1:500.



26



REPRODUKCYJA WZBRONIONA

Ep : 3975/94
 Województwo : poznańskie
 Gmina : MIASTO ŚNARZEŻE
 Obręb : ŚNARZEŻE
 Arkusz : 25 Sekcja : 14-G-1
 Działka : 2974
 Ks.wiecz. : 79230
 Powierzchnia : 0.0207
 Właściciel : Zenon Marek
Kazimierz Murek

Stanisław Iwasiewicz
 GEODETA UPRAWNIONY
 80-193 Poznań, ul. Szuchbazy 16
 Kar.rob. 44/94 Pozwolenia na wykonywanie
 robót geodezyjnych Nr 6906 = 38.24.16
 wydane przez MGPIB w Warszawie


Poznań 25.11.1994 podpis [Signature]

URZĄD WOJEWÓDZKI
 W POZNANIU
 WYDZIAŁ GEODEZJI I GOSPODARKI GRUNTAMI
 WOJEWÓDZKI OŚRODEK DOKUMENTACJI
 GEODEZYJNEJ I KARTOGRAFICZNEJ

FILIA W POZNANIU

Przyjęta do państwowego zasobu geodezyjnego
 i kartograficznego w dniu 1994
 nr. 321/11-1-9/94
 (Podstawa: art.12 i 40 wyk.2 ustawy z dnia
 17 maja 1989 r. Prawo geodezyjne i kartogra-
 ficzne - Dz.U. Nr.30 poz.163 i Nr.43.poz.241).
 Poznań 25.11.94

[Signature]
 podpis



Wszelkie trwałe obiekty budowlane podlegają
 wytyczeniu przez jednostki wykonawstwa
 geodezyjnego (Ustawa z dnia 17.05.1989 -
 Prawo Geodezyjne i Kartograficzne
 Art.27 ust.2 pkt.2 Dz.U.Nr.20)

K. 670 28