

**Uchwała Nr XXXVI\255\97
Rady Miejskiej w Swarzędzu
z dnia 17 czerwca 1997 roku**

w sprawie: wykupu gruntu położonego w Swarzędzu

Na podstawie art.7 ust.1 pkt.1 i art.18 ust.2 pkt.9a ustawy z dnia 8 marca 1990 roku o samorządzie terytorialnym (tj. Dz.U.Nr 13 poz.74 z 1996 roku z późniejszymi zmianami),
Rada Miejska uchwała co następuje:

§ 1

Rada Miejska w Swarzędzu wyraża zgodę na nabycie na rzecz Gminy Swarzędz nieruchomości położonej w Swarzędzu, o powierzchni 248m², oznaczonej geodezyjnie jako działka nr 1954\12, arkusz mapy 16, zapisanej w księdze wieczystej 46954, od pani Czesławy Pawlak za cenę 1.488 zł.

§ 2

Wykonanie uchwały powierza się Zarządowi Gminy Swarzędz.


§ 3

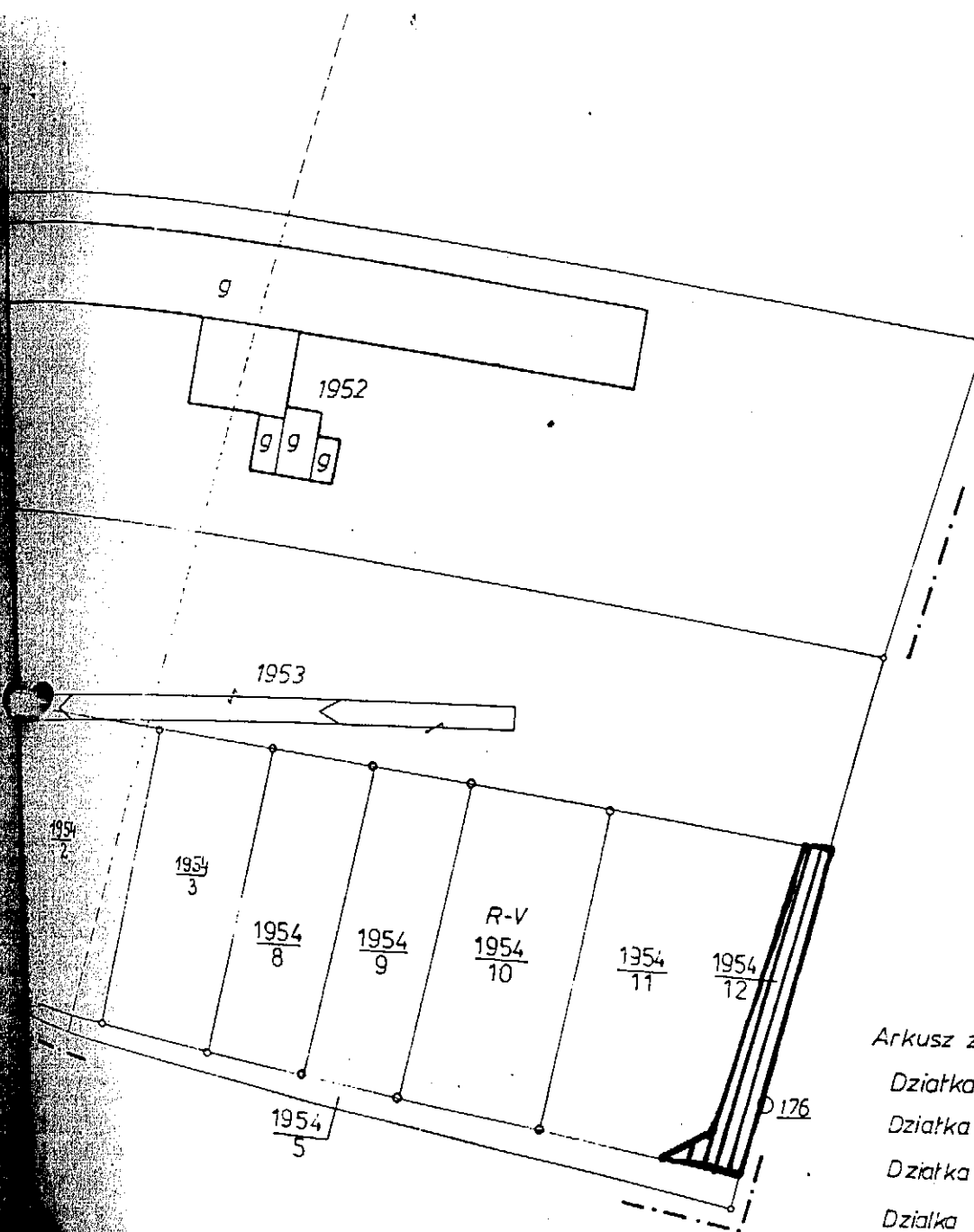
Uchwała wchodzi w życie z dniem ogłoszenia.

PRZEWODNICZĄCA
Rady Miejskiej
B. Brodowska-Wiaźlińska
dr inż. Barbara Brodowska-Wiaźlińska

UZASADNIENIE

Działka nr 1954\12 o powierzchni 248m² stanowi część ulicy w Swarzędzu, która powstała w trakcie podziału nieruchomości w/w na działki budowlane.


Burmistrz Miasta i Gminy
Swarzędz
mgr Jacek Szymczak

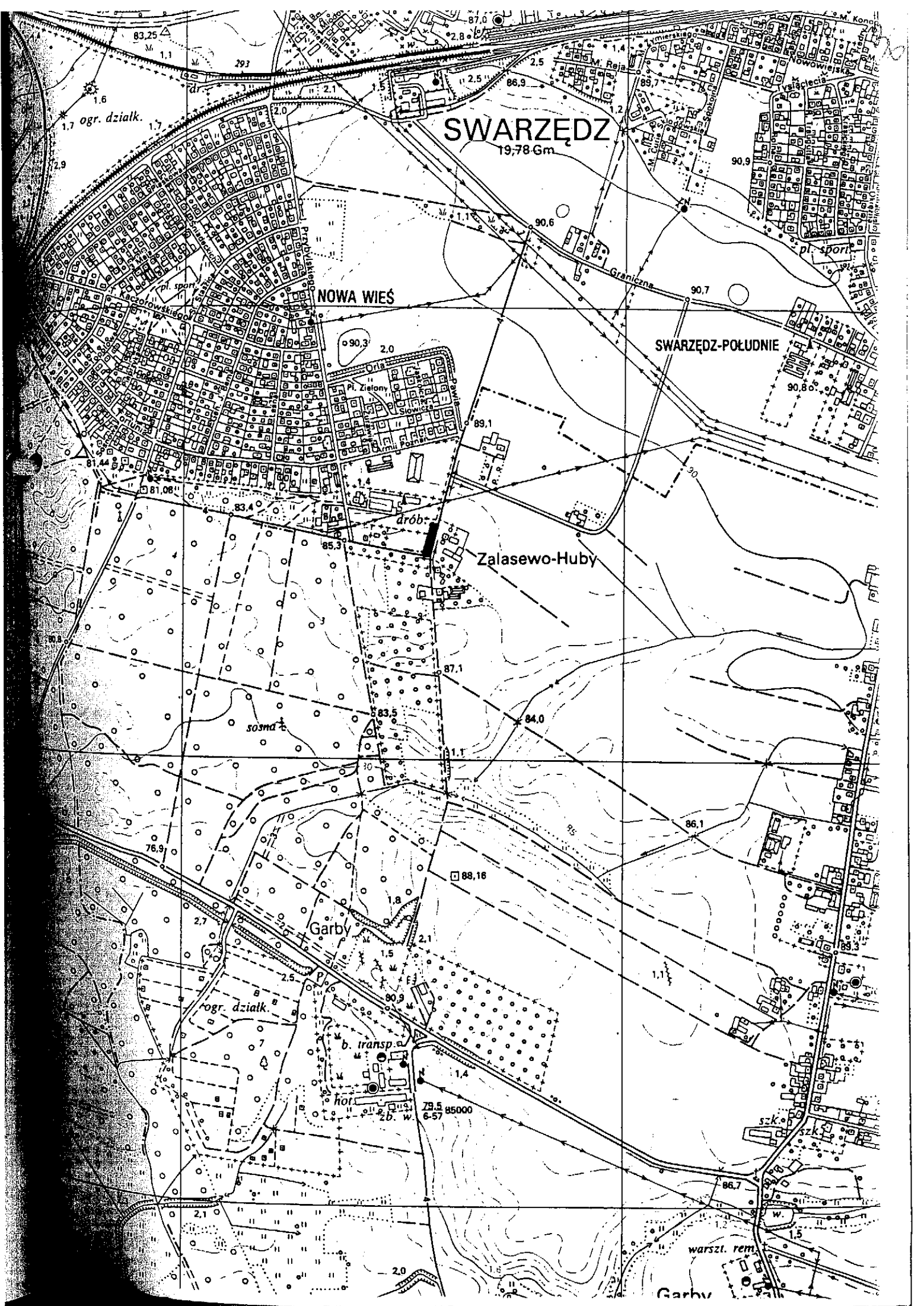


Obręb
Zalasewo

Arkusz zawiera działki od nr 1735 do
 Działka 1768 obok działki 1745
 Działka 3285 obok działki 1837
 Działka 3284 obok działki 1823
 Działka 3151 obok działki 1850
 Działka 3283 obok działki 1623

Zmiany

Miasto Swarzędz
 Arkusz mapy 16



SWARZĘDZ
19.78 Gm

NOWA WIEŚ

SWARZĘDZ-POŁUDNIE

Zalasewo-Huby

Garby

Garby

1:50000
6-57