

**UCHWAŁA Nr XXXIII\236\97
Rady Miejskiej w Swarzędzu
z dnia 18 marca 1997 roku**

w sprawie: sprzedaży maski budowlanej położonej w Swarzędzu przy ulicy Poznańskiej.

Na podstawie art. 2 ust.1, art.4 ust.8 ustawy z dnia 29.04.1985r. o gospodarce gruntami i wywłaszczaniu nieruchomości \tj. Dz.U.Nr 30 poz.127 z 1991 roku z późniejszymi zmianami\, oraz art.7 ust.1 pkt.1 i art.18 ust.2 pkt.9a ustawy z dnia 8.03.1990 roku o samorządzie terytorialnym \tj. Dz.U.Nr 13 poz.74 z 1996 roku\,
Rada Miejska uchwała co następuje:

paragraf 1

Sprzedać maskę budowlaną położoną w Swarzędzu przy ul.Poznańskiej oznaczoną geodezyjnie jako działka nr 1181, o pow.541 m², arkusz mapy 11, za cenę nie niższą niż 30 zł.\m².

paragraf 2

Osobę nabywcy ustalić w drodze bezprzetargowej.


paragraf 3

Wykonanie uchwały powierza się Zarządowi Gminy Swarzędz.

paragraf 4

Uchwała wchodzi w życie z dniem ogłoszenia.

PRZEWODNICZĄCA
Rady Miejskiej


dr inż. Barbara Brodowska-Wiaźlińska

UZASADNIENIE

Właściciel nieruchomości oznaczonej nr geodezyjnym 1182 p.Roman Waćkowski zwrócił się do Urzędu o umożliwienie mu kupna działki sąsiadującej z jego nieruchomością.

Działka ta oznaczona nr geodezyjnym 1181 umożliwia wjazd do działki oznaczonej nr geodezyjnym 1182, której właścicielem jest wnioskodawca.


W/w działka stanowiła własność Skarbu Państwa \Dyrekcja Okręgowa Dróg Publicznych\.

Na prośbę wnioskodawcy do Dyrekcji Okręgowej Dróg Publicznych działka ta została przekazana na rzecz gm.Swarzędz, jako nieruchomość zbędna dla potrzeb DODP.

W związku z powyższym zgodnie z art.4 ust.8 ustawy z dnia 29.04.1985r. o gospodarce gruntami i wywłaszczaniu nieruchomości zaistniała możliwość sprzedaży w/w działki na rzecz wnioskodawcy.

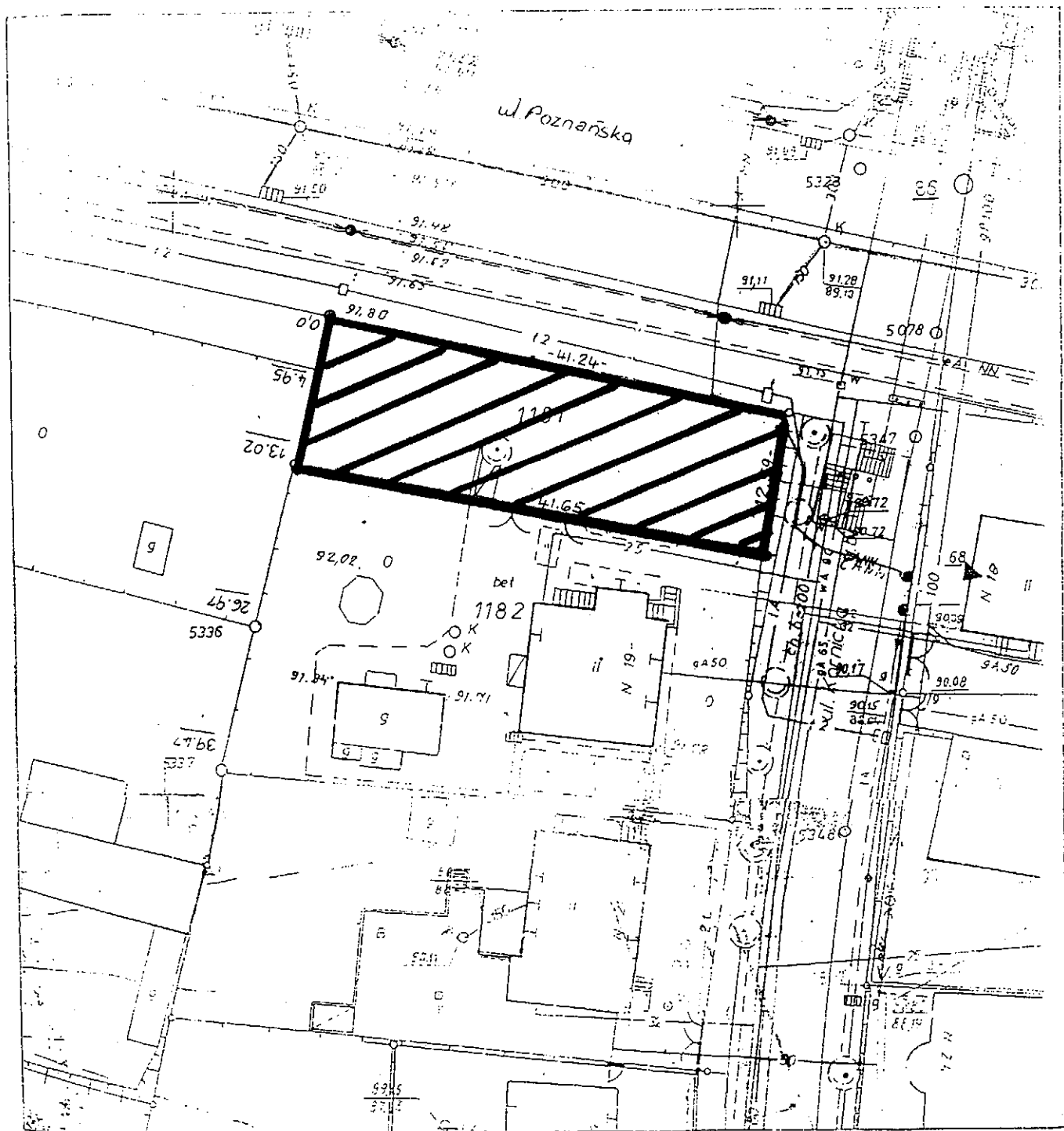
Burmistrz Miasta i Gminy
Swarzędz

Ingr Jacek Szymczak



MAPA ZASADNICZA

Skala 1:500...



obrob. SWARZEDU
dn. 1989