

Uchwała Nr XXVIII/191/96

Rady Miejskiej

w Swarzędzu

z dnia 28 października 1996 roku

w sprawie : oddania na wieczyste użytkowanie gruntów położonych w Swarzędzu.

Na podstawie art.2 ust.1 ,art.4 ust.8 i art.30 ustawy z dnia 29 kwietnia 1985r. o gospodarce gruntami i wywłaszczaniu nieruchomości /tekst jednolity Dz.U.z 1991r. Nr 30,poz.127 z późniejszymi zmianami/ oraz art.7 ust.1 pkt1 i art.18 ust.2 pkt 9a ustawy z dnia 8 marca 1990r. o samorządzie terytorialnym /tekst jednolity Dz.U.Nr 13,z 1996r. poz.74/,
R a d a M i e j s k a uchwala co następuje :

§ 1

Oddać na wieczyste użytkowanie nieruchomości gruntowe, położone w Swarzędzu, oznaczone w ewidencji gruntów jako działki:

- 181/2, o powierzchni 100m², ark.m. 4, położona przy ul.Cybińskiej,
 - 3385/2, o powierzchni 168 m², ark.mapy 28, położona przy ul.Warzywnej,
 - 3584, o powierzchni 59 m², ark.m. 23
 - 3561, o powierzchni 54m², ark.m.23
- za cenę nie niższą niż 15,-zł/m².

§ 2

Osobę nabywcy ustalić w drodze przetargu ofertowego pisemnego.

§ 3

Wykonanie uchwały powierza się Zarządowi Gminy Swarzędz.

§ 4

Uchwała wchodzi w życie z dniem ogłoszenia.

PRZEWODNICZĄCA
Rady Miejskiej

dr inż. Barbara Brodowska-Włazińska

W. Z. Konepniak


250

U z a s a d n i e n i e

=====

Nieruchomości gruntowe wymienione w § 1 uchwały zgodnie z planem zagospodarowania przestrzennego przeznaczone są pod stacje transformatorowe.
Energetyka Poznańska S.A. z siedzibą w Poznaniu przy ul. Nowowiejskiego 11 w związku z realizacją zadań inwestycyjnych wystąpiła do tut. Urzędu z prośbą o sprzedaż powyższych terenów.

Burmistrz Miasta i Gminy
Swarzędz



Ingr Jacek Szymczak

224

Województwo poznańskie

Jednostka ewidencyjna Swarzędz
(miasto, dzielnica, gmina)

Obręb SWARZĘDZ

(pieczęćka organu wydającego)

Opis i mapa

Nr jednostki rejestrowej 605 Nr księgi wieczystej 67028

MIASTO I GMINA SWARZĘDZ

imię i nazwisko władającego - właściciela (nazwa)

imiona rodziców

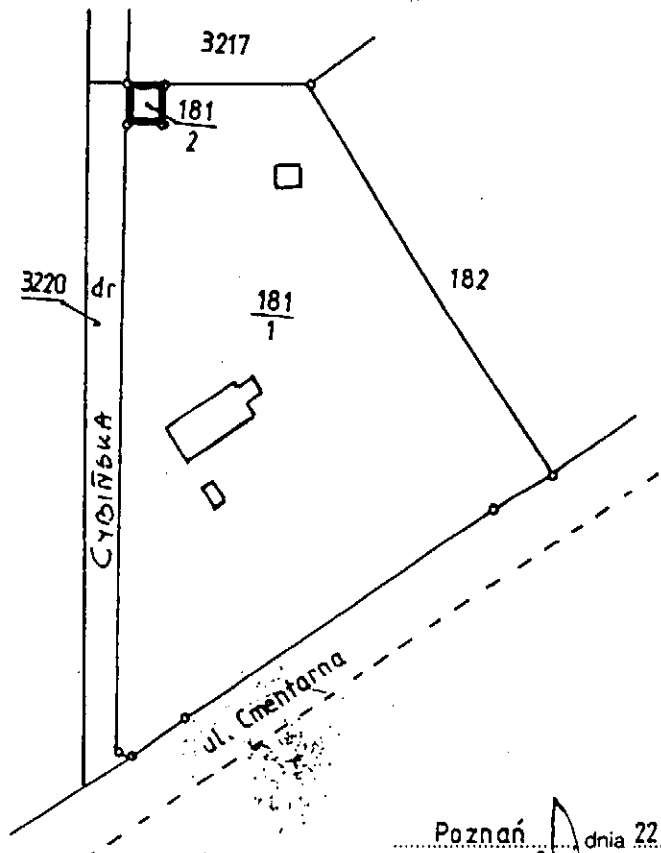
WYPIS Z REJESTRU GRUNTÓW

Obręb	Numer		Bliższe określenie położenia	Rodzaj użytków	Klasa	Powierzchnia			
	mapy	działki				użytków		ogólna działki	
						ha	m ²	ha	m ²
SWARZĘDZ	4	181/2		B/R	IVa	0	0 100	0	0 100
Niniejszy dokument służy za podstawę wpisu do księgi wieczystej sporządzonej w dniu 17 maja 1989 r. przez sądowniczą kancelarię notarialną (O.U. nr 30 poz. 163)									

MAPA

/odrys, wyrys*/ z mapy ewidencyjnej/

Skala 1: 2000



Wojewódzkie Biuro Dokumentacji
Geodezyjnej i Kartograficznej
w Poznaniu
REGIONY EDYCJI W POZNANIU
za zgodności z operalem
ewidencyjnym

Poznań dnia 22 04 19 96 r.

[Signature]
połpis

Niniejszy wypis z rejestru gruntów i mapę /odrys, wyrys*/
sporządzono według stanu z 19 96 r.
W księgi zamówień Ep. 258/95, 2155/96

niepotrzebne skreślić

Opracowanie i druk: J.M. Nie Szanoch 22, Poznań, 1/94, 5000

Opis i mapa

Nr jednostki rejestrowej 2987 Nr księgi wieczystej 91835

GMINA SWARZĘDZ
imię i nazwisko władającego - właściciela (nazwa) imiona rodziców

WYPIS Z REJESTRU GRUNTÓW

Obręb	Numer		Bliższe określenie położenia	Rodzaj użytków	Klasa	Powierzchnia			
	mapy	działki				użytków		ogólna działki	
						ha	m ²	ha	m ²
SWARZĘDZ	28	3385 2		B / R	V	0	0168	0	0168

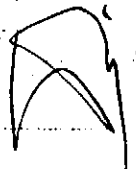
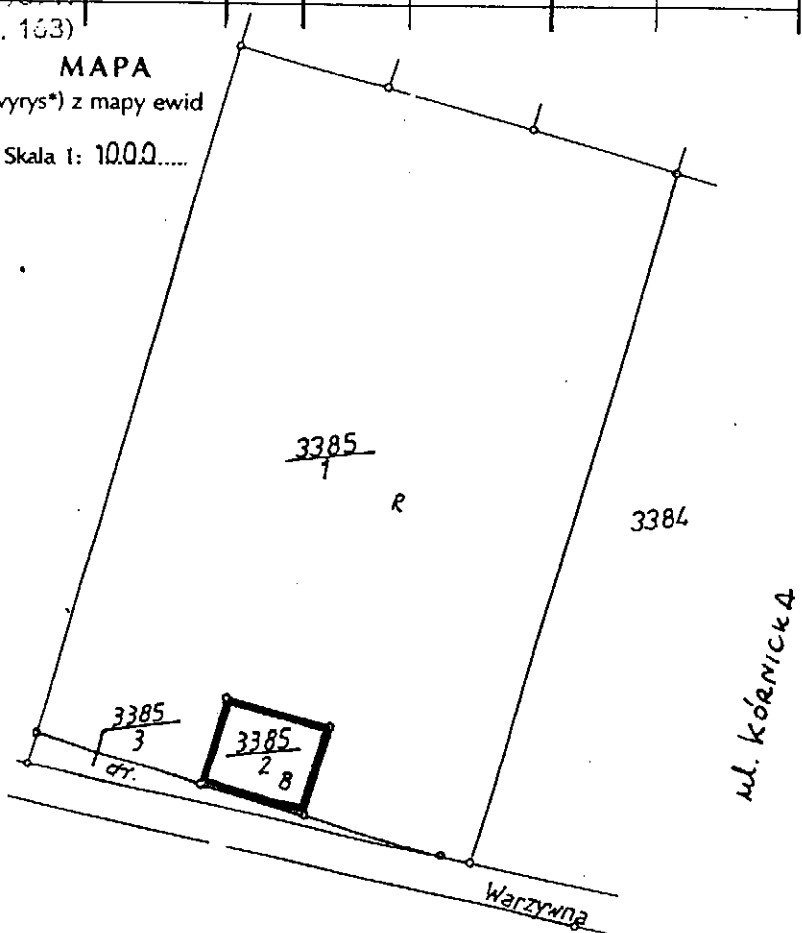
Niniejszy dokument służy za podstawę wpisów do księgi wieczystej stosownie do art. 1 ustawy z dnia 17 maja 1989 r. Prawo geodezyjne i kartograficzne (D.U. nr 30 poz. 163)

MAPA

(odrys, wyrys*) z mapy ewid.

Skala 1: 1000.....

Reprodukcja wchroniona



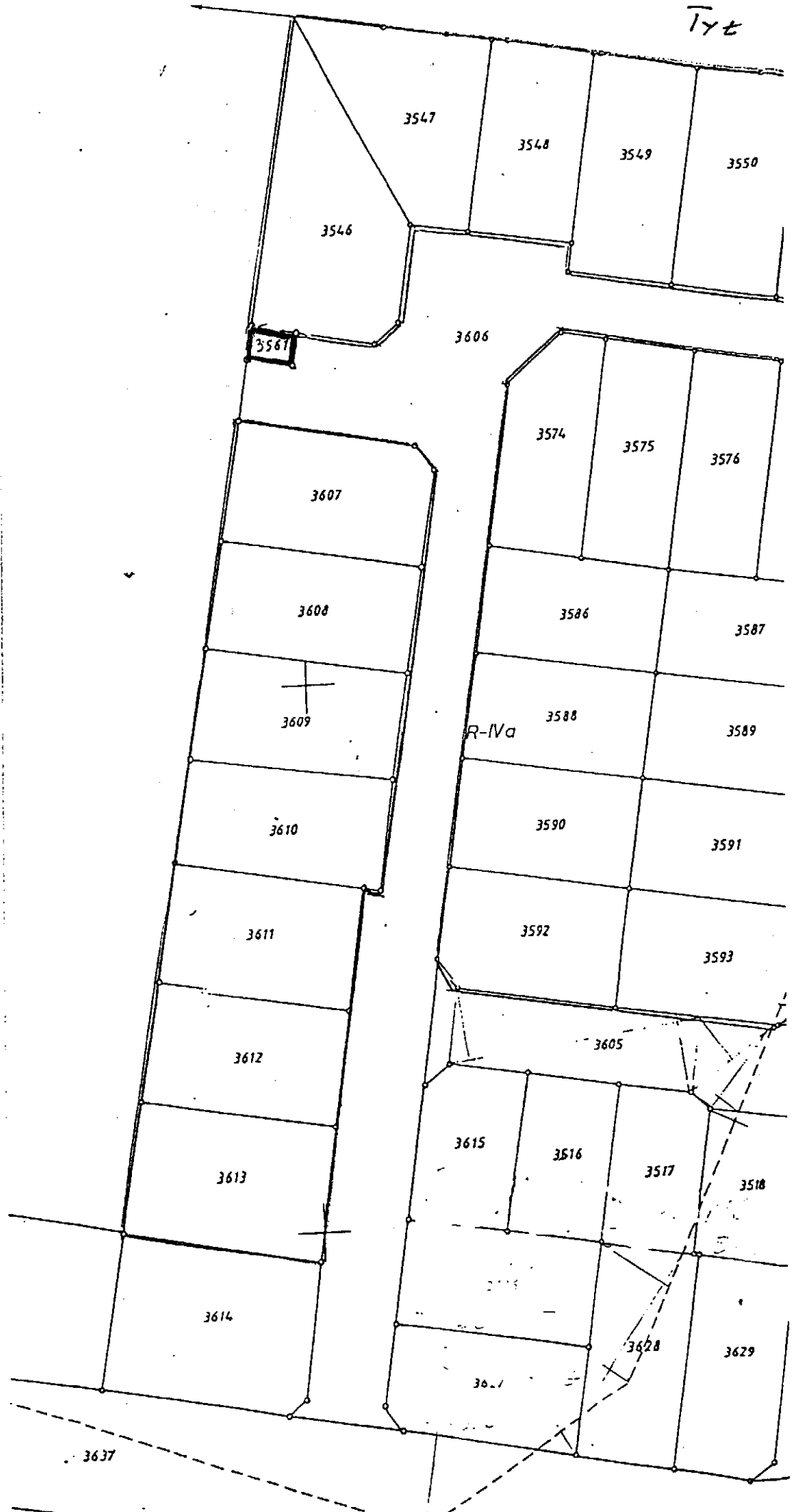
Niniejszy wypis z rejestru gruntów i mapę (odrys, wyrys*) sporządzono według stanu z 19 96 r.
Nr księgi zamówień KERG-921-118 / 95



Poznań dnia 25.07. 19 96 r.
Z up. KIEROWNIKA URZĘDU
[Signature]
mgr inż. Andrzej Winięcki
Główny Inżynier Geodezji i Gospodarki Gruntami Rolnymi i Leśnymi

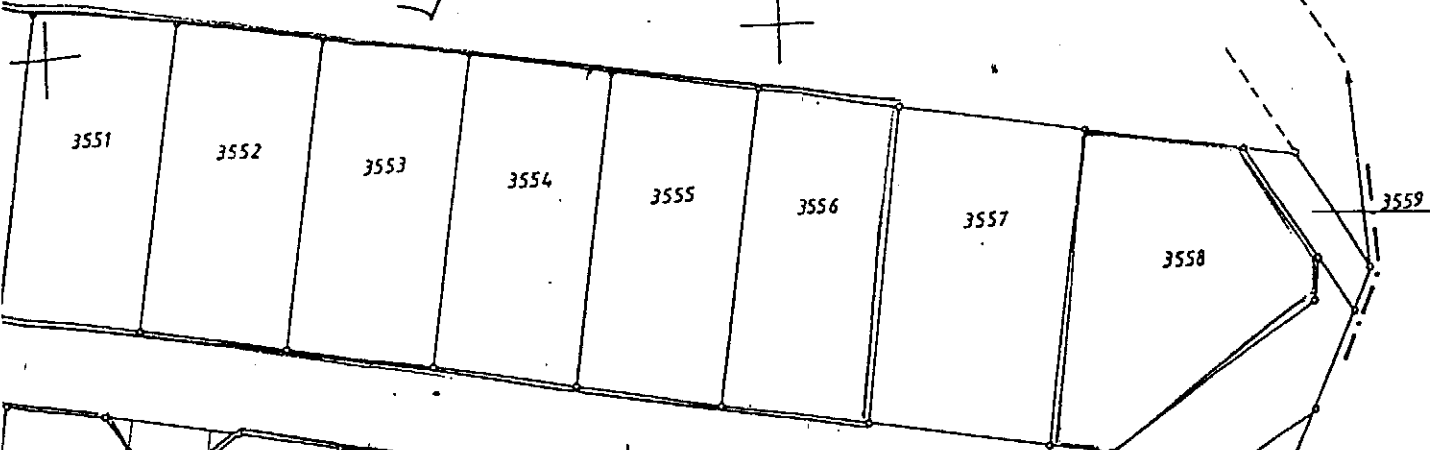
*niepotrzebne skreślić

Tye

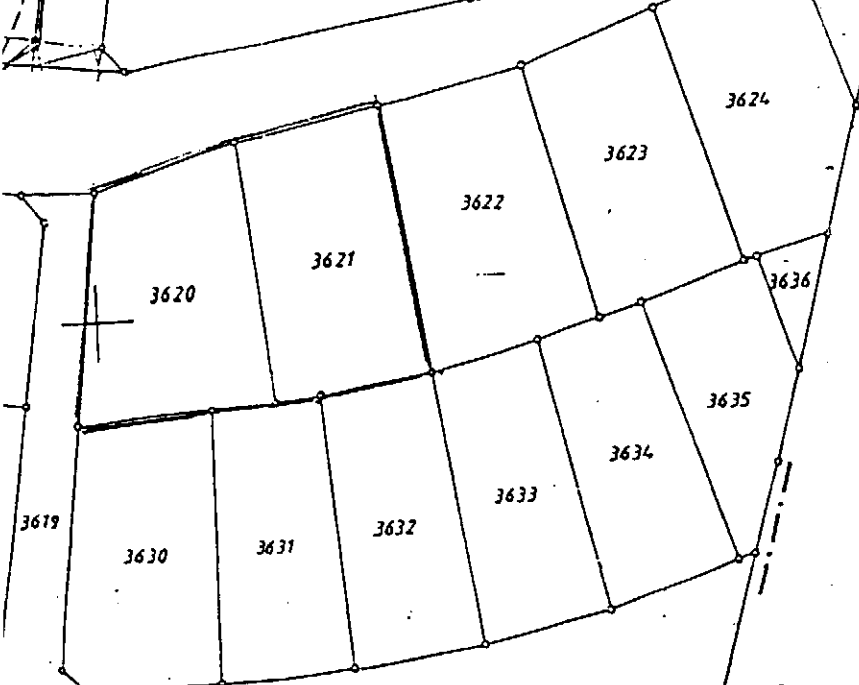
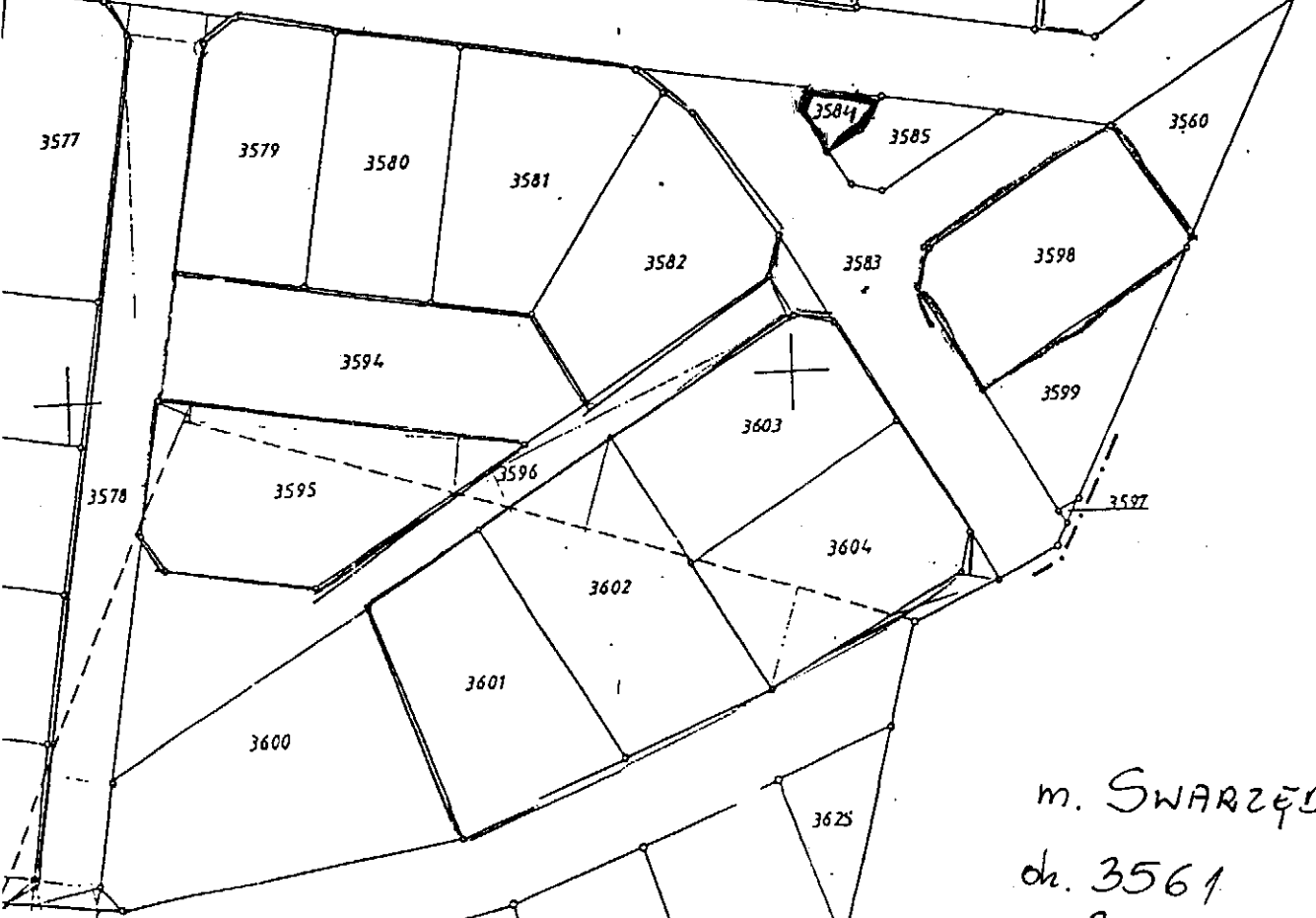


253

UL. POGODNEJ



140



m. SWARZĘDZ

dz. 3561
3584

Obręb Zalasewo

249
EE