

U C H W A Ł A Nr XXVII/171/96
Rady Miejskiej
w S w a r z ę d z u
z dnia 16. września 1996. roku

w sprawie: sprzedaży nieruchomości jej wieczystemu
użytkownikowi

Na podstawie art.6 ustawy z dnia 29 kwietnia
1985r. o gospodarce gruntami i wyłączeniu nieruchomości
/tekst jednolity Dz.U.Nr 30 z 1991r. poz.127/ i art.18
ust.2, pkt 9a ustawy z dnia 8 marca 1990r. o samorządzie
terytorialnym
/tekst jednolity Dz.U.Nr 13 z 1996r. poz.74 /
Rada Miejska w Swarzędzu uchwała co następuje:

§ 1


Sprzedać nieruchomość gruntową położoną w Swarzędzu,
oznaczoną geodezyjnie jako działka 3141/1 o powierzchni 1,0m²
ark.mapy 26a, zapisaną w KW 10806 za cenę 18,00zł.

§ 2

Wykonanie uchwały powierzyć Zarządowi Gminy Swarzędz.

§ 3

Uchwała wchodzi w życie z dniem ogłoszenia.

PRZEWODNICZĄCA
Rady Miejskiej

dr inż. Barbara Brodowska-Wiązińska

U z a s a d n i e n i e

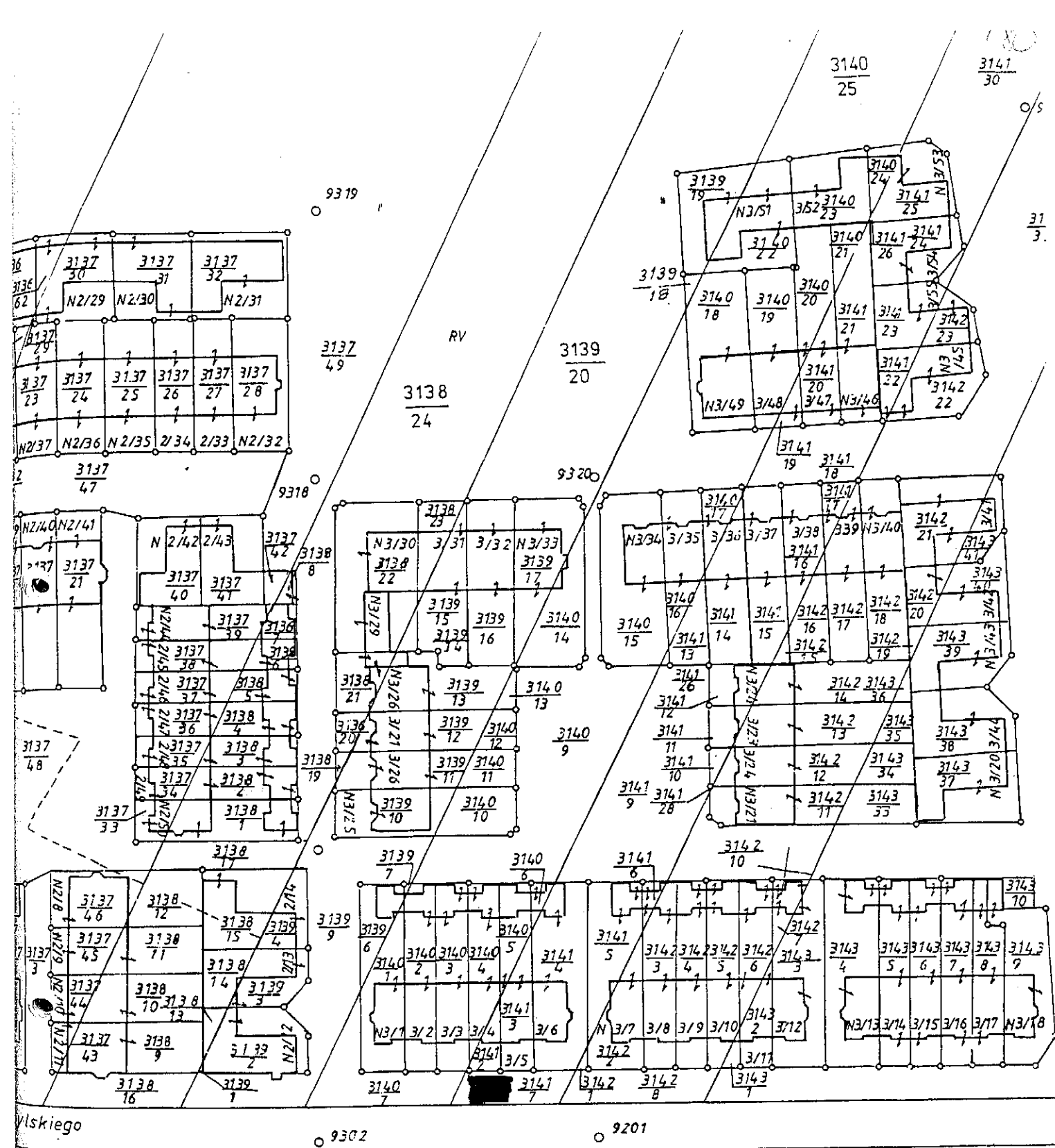
Nieruchomość zabudowana jest budynkiem mieszkalnym i stanowi własność państwa Marii i Karola Baszczyńskich.

Składa się z dwóch działek: działka nr geodezyjny 3140/3 o powierzchni 0,0217ha stanowi własność, natomiast działka o nr geodezyjnym 3141/1 o powierzchni 1,0m² jest w użytkowaniu wieczystym.

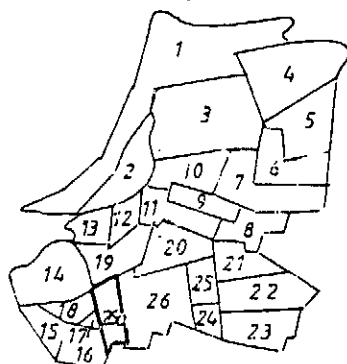
W związku z powyższym chcąc uregulować sprawy dotyczące w /wym. nieruchomości państwo Baszczyńscy wystąpili o wykup wieczystego użytkowania.

Burmistrz Miasta i Gminy
Swarzędz

mgr Jacek Szymczak



Szkic arkuszy sąsiednich



Przedsiębiorstwo Wielobranżowe
 „GEOSAT” Spółka z o.o.
 Poznań

obsz.: Swarzędz
 ark.n.: 26a
 dr. nr: 3141/1

Ep. 3221/92
 Poznań 07.1993r.