

214

RADA MIEJSKA UCHWAŁA Nr XVIII/106/95
w Swarzędzu Rady Miejskiej
w Swarzędzu
z dnia 18 grudnia 1995r.

w sprawie : sprzedaży. maski budowlanej położonej w Swarzędzu przy ul. tysiąclecia.

Na podstawie art.2 ust.1 ,art.4 ust.8 ustawy z dnia 29 kwietnia 1985r. o gospodarce gruntami i wywłaszczaniu nieruchomości /tekst jednolity Dz.U. z 1991r. Nr 30, poz.127/ oraz art. 7 ust.1 pkt 1 i art. 18 ust.2 pkt 9a ustawy z dnia 8 marca 1990r. o samorządzie terytorialnym /Dz.U.Nr 34,poz.199 Nr 43, poz.252,Nr 89, poz. 518 i z 1991r. Nr 4,poz. 13/ z późniejszymi zmianami,

Rada Miejska uchwała co następuje :

§ 1

Sprzedać maskę budowlaną położoną w Swarzędzu,oznaczoną geodezyjnie jako działka o nr 2333, o powierzchni 327 m²,arkusz mapy 20 za cenę nie niższą niż 13,-zł za 1 m².

§ 2

Osobę nabywcy ustalić w drodze bezprzetargowej.


§ 3

Wykonanie uchwały powierza się Zarządowi Gminy Swarzędz.

§ 4

Uchwała wchodzi w życie z dniem ogłoszenia.

PRZEWODNICZĄCA
Rady Miejskiej


dr inż. Barbara Brodowska-Wlazłimska

U z a s a d n i e n i e

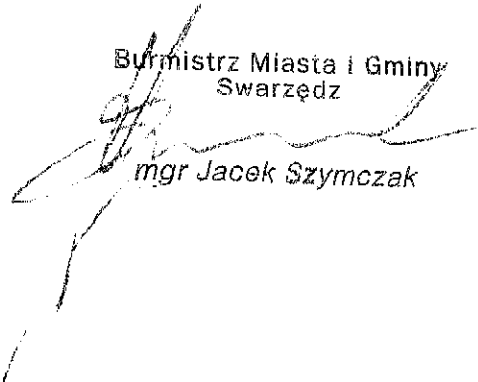
=====

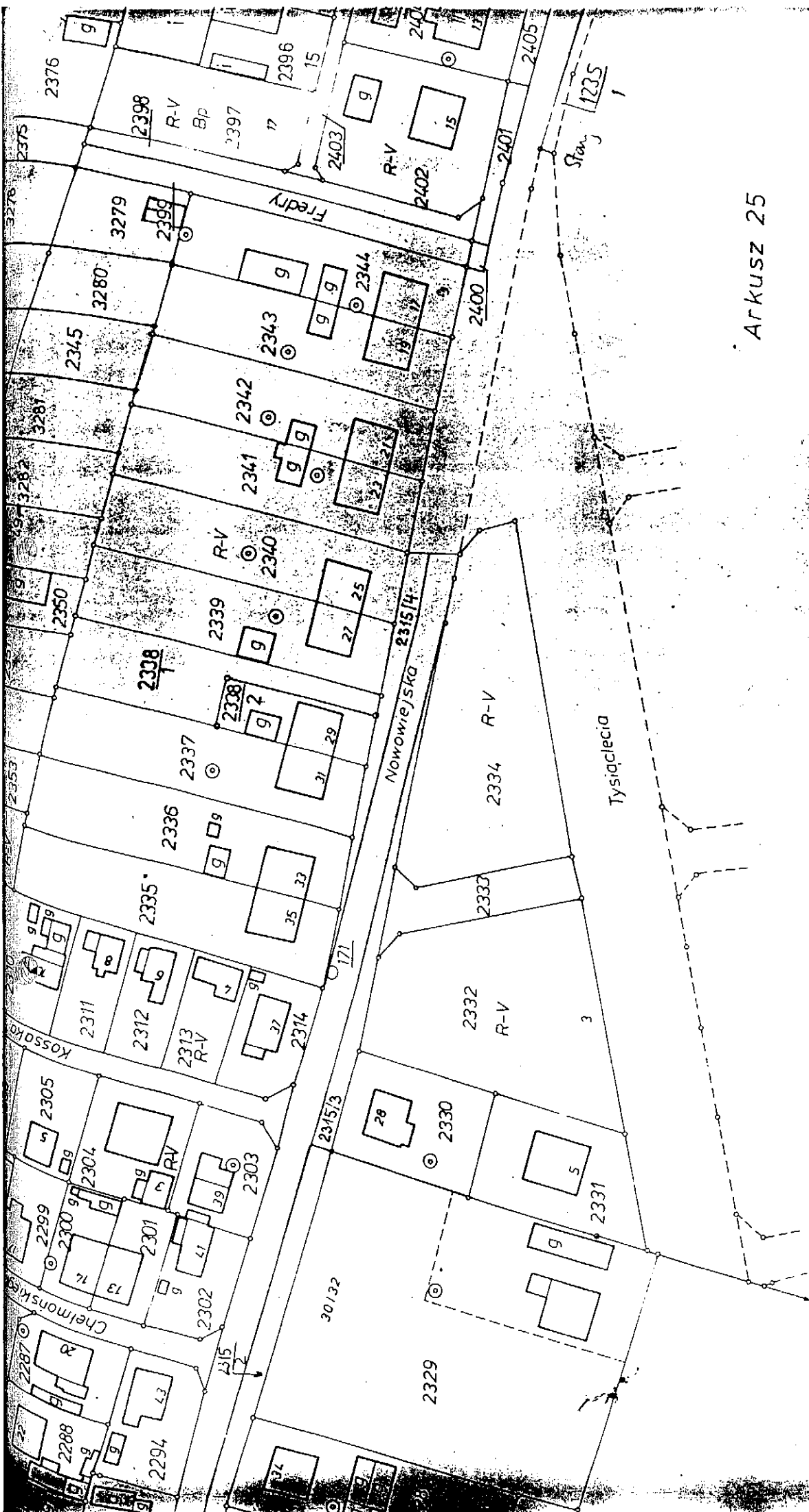
Właściciele nieruchomości oznaczonej nr geodezyjnym 2332, p.Lidia Markiewicz, p.Mirela Swiątek i p.Teresa Przepióra zwrócili się do tut. Urzędu o umożliwienie im kupna działki sąsiadującej z ich nieruchomością.

Zgodnie z informacją Referatu Urbanistyki, Architektury i Nadzoru Budowlanego działka o nr geodezyjnym 2333 nie stanowi odrębnej jednostki budowlanej i nie stanowi drogi.

W związku z powyższym zgodnie z art.4 ust.8 ustawy z dnia 29 kwietnia 1985r. o gospodarce gruntami i wywłaszczaniu nieruchomości "Właścicielom i użytkownikom wieczystym gruntów mogą być sprzedane lub oddane w użytkowanie wieczyste w trybie bezprzetargowym części przyległego gruntu niezbędne do poprawienia warunków zagospodarowania już posiadanej działki, jeżeli części te nie mogą być sprzedane lub oddane w użytkowanie wieczyste jako odrębne działki budowlane."

Burmistrz Miasta i Gminy
Swarzędz


mgr Jacek Szymczak



Arkusz 25

Szkie arkuszy sąsiednich

Mapa ewidencji gruntów 1:1000

OKRĘGOWE PRZEDSIĘBIORSTWO
GEODEZYJNO - KARTOGRAFICZNE W POZNANIU